

COMUNE DI BASALUZZO
PIANO COMUNALE DI PROTEZIONE CIVILE

3 - SCENARIO DI EVENTO

IDROGEOLOGICO ALLUVIONALE

Scala 1:10000

A cura di
Andrea TRAVERSO architetto
(responsabile dell'Ufficio Tecnico Comune di Basaluzzo)

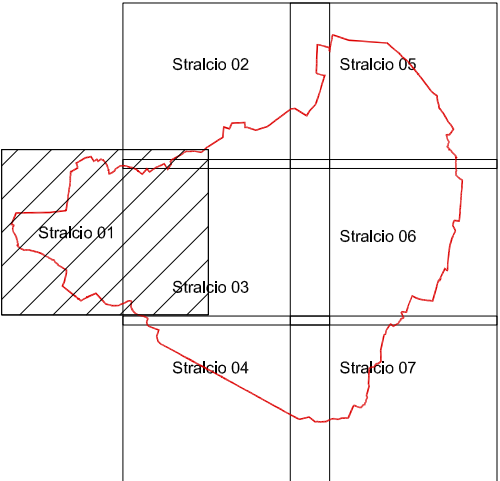
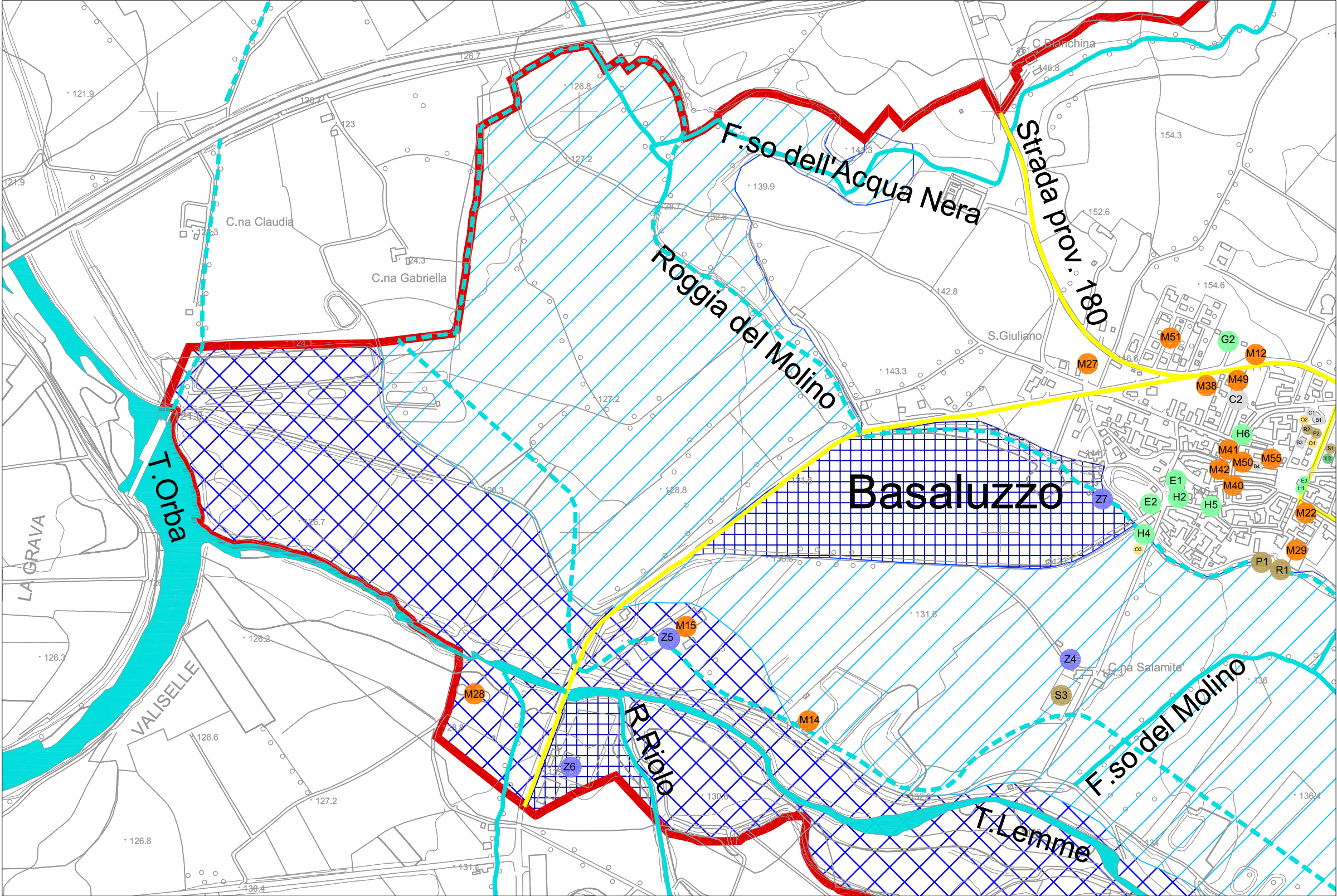
AGGIORNAMENTO 2020

COMUNE DI BASALUZZO

Provincia di Alessandria
PIANO COMUNALE DI PROTEZIONE CIVILE
Aggiornamento 2020

3 - SCENARIO DI EVENTO IDROGEOLOGICO ALLUVIONALE

Stralcio 01
Scala 1:10.000



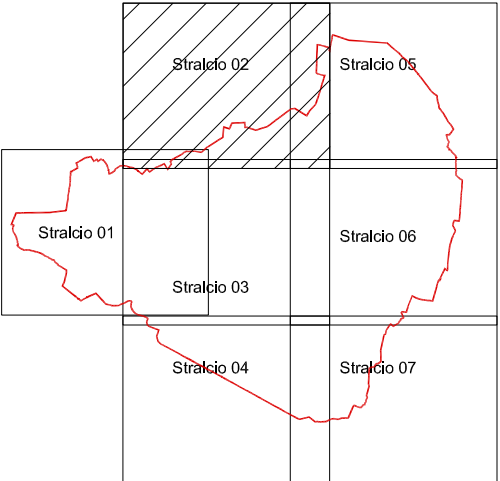
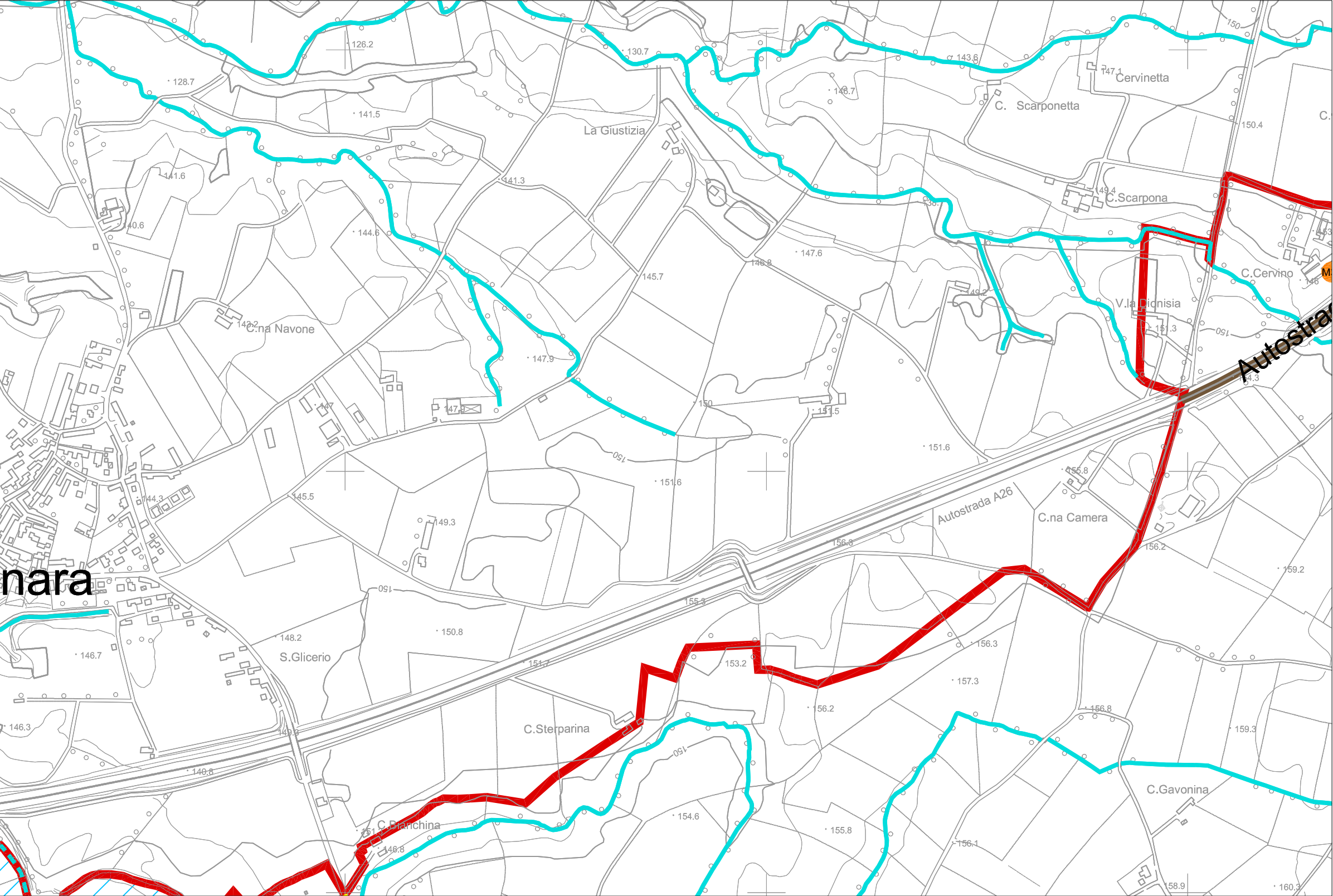
Limiti amministrativi	
Limite comunale	<div></div>

Edifici pubblici rilevanti	<div></div>
Presidi territoriali (Scheda C)	
Strutture sanitarie (Scheda B)	
Strutture di interesse collettivo	<div></div>
Edifici storico-culturali (Scheda E)	
Edifici rilevanti (Scheda H)	
Case di riposo (Scheda F)	
Scuole (Scheda G)	
Strutture turistico ricreative	<div></div>
Campeggi (Scheda I)	
Alberghi (Scheda D)	
Impianti sportivi (Scheda L)	
Strutture produttive e di trasporto	<div></div>
Stazioni delle infrastrutture di trasporto (Scheda W)	
Impianti produttivi (Scheda M)	
Risorse umane disponibili	<div></div>
Associazioni di volontariato (Scheda O)	
Risorse umane (Scheda N)	
Risorse strumentali	<div></div>
Mezzi di proprietà comunale (Scheda Q)	
Materiali ed attrezzature (Scheda R)	
Strutture utilizzabili ai fini di Protezione Civile (Scheda G)	
Magazzini (Scheda P)	
Aree utilizzabili ai fini di Protezione Civile (Scheda S)	
Mezzi di proprietà privata (Scheda P)	
Segnalazioni di criticità	<div></div>
Reti ed Enti gestori (Scheda V)	
Persone a ridotta capacità motoria (Scheda T)	
Segnalazioni di criticità e azioni di monitoraggio (Sch. Z)	

Viabilità	
Autostrada	<div></div>
Strada provinciale	<div></div>
Strada comunale	<div></div>

Idrografia	
Corsi d'acqua principali	<div></div>
Corsi d'acqua secondari	<div></div>
Canali artificiali	<div></div>

Classi di pericolosità dei fenomeni torrentizi			
Pericolosità moderata	<div></div>	Pericolosità elevata	<div></div>
Pericolosità media	<div></div>	Pericolosità molto elevata	<div></div>



Limiti amministrativi

Limite comunale

nara

Viabilità	
Autostrada	
Strada provinciale	
Strada comunale	

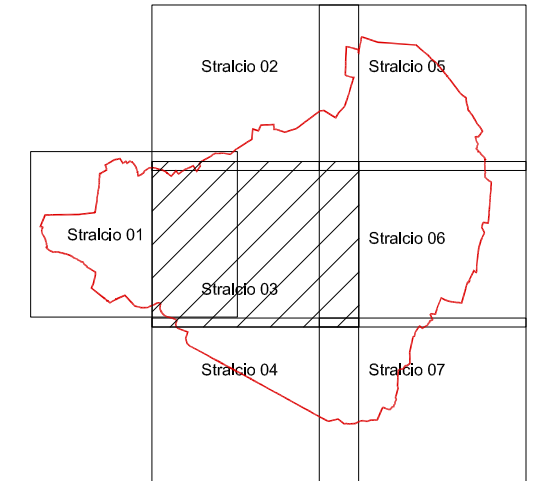
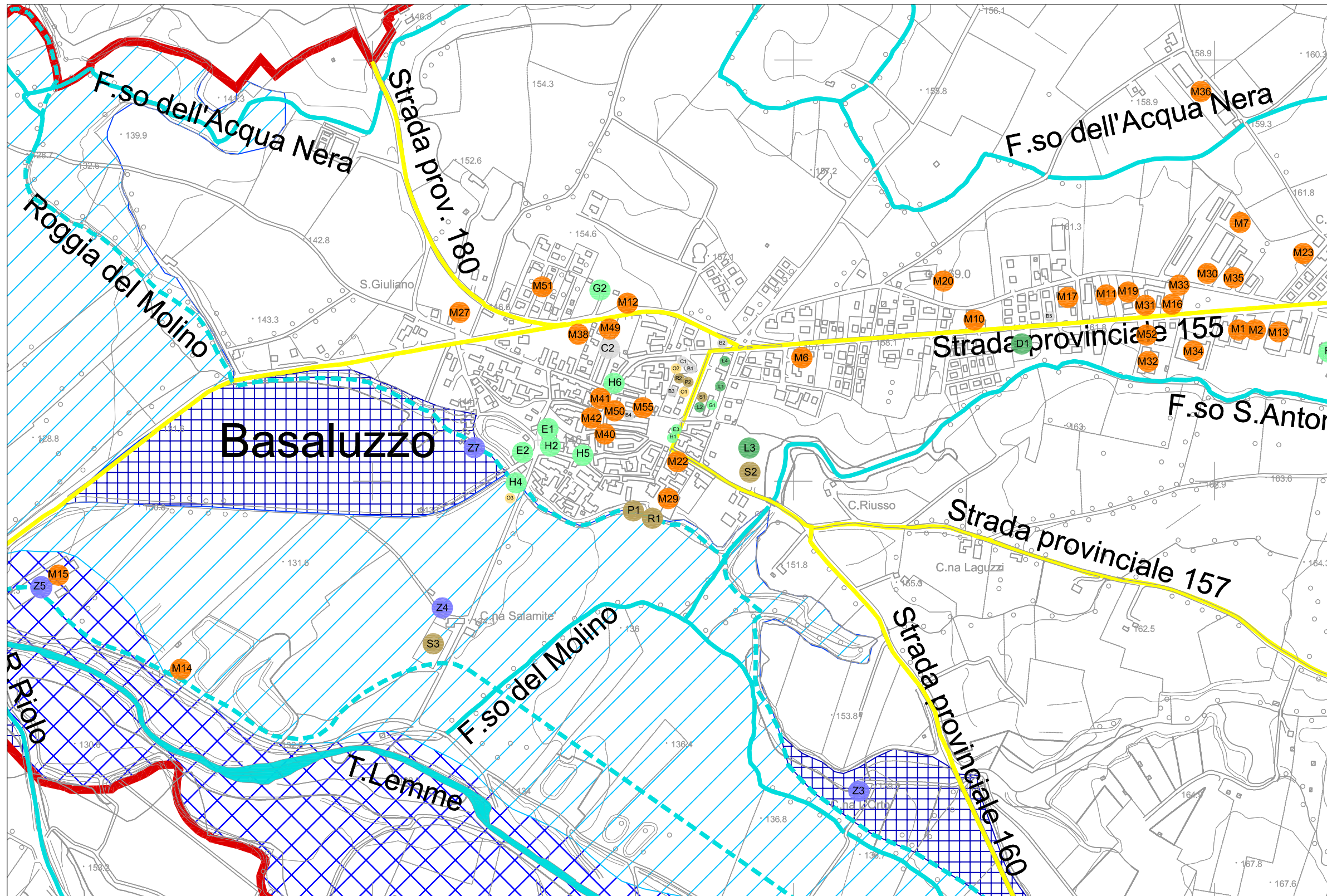
Idrografia	
Corsi d'acqua principali	
Corsi d'acqua secondari	
Canali artificiali	

Classi di pericolosità dei fenomeni torrentizi			
Pericolosità moderata		Pericolosità elevata	
Pericolosità media		Pericolosità molto elevata	

Edifici pubblici rilevanti	
Presidi territoriali (Scheda C)	
Strutture sanitarie (Scheda B)	
Strutture di interesse collettivo	
Edifici storico-culturali (Scheda E)	
Edifici rilevanti (Scheda H)	
Case di riposo (Scheda F)	
Scuole (Scheda G)	
Strutture turistico ricreative	
Campeggi (Scheda I)	
Alberghi (Scheda D)	
Impianti sportivi (Scheda L)	
Strutture produttive e di trasporto	
Stazioni delle infrastrutture di trasporto (Scheda W)	
Impianti produttivi (Scheda M)	
Risorse umane disponibili	
Associazioni di volontariato (Scheda O)	
Risorse umane (Scheda N)	
Risorse strumentali	
Mezzi di proprietà comunale (Scheda Q)	
Materiali ed attrezzature (Scheda R)	
Strutture utilizzabili ai fini di Protezione Civile (Scheda G)	
Magazzini (Scheda P)	
Aree utilizzabili ai fini di Protezione Civile (Scheda S)	
Mezzi di proprietà privata (Scheda P)	
Segnalazioni di criticità	
Reti ed Enti gestori (Scheda V)	
Persone a ridotta capacità motoria (Scheda T)	
Segnalazioni di criticità e azioni di monitoraggio (Sch. Z)	

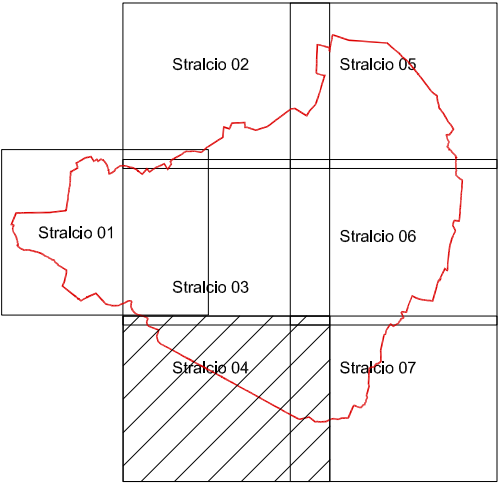
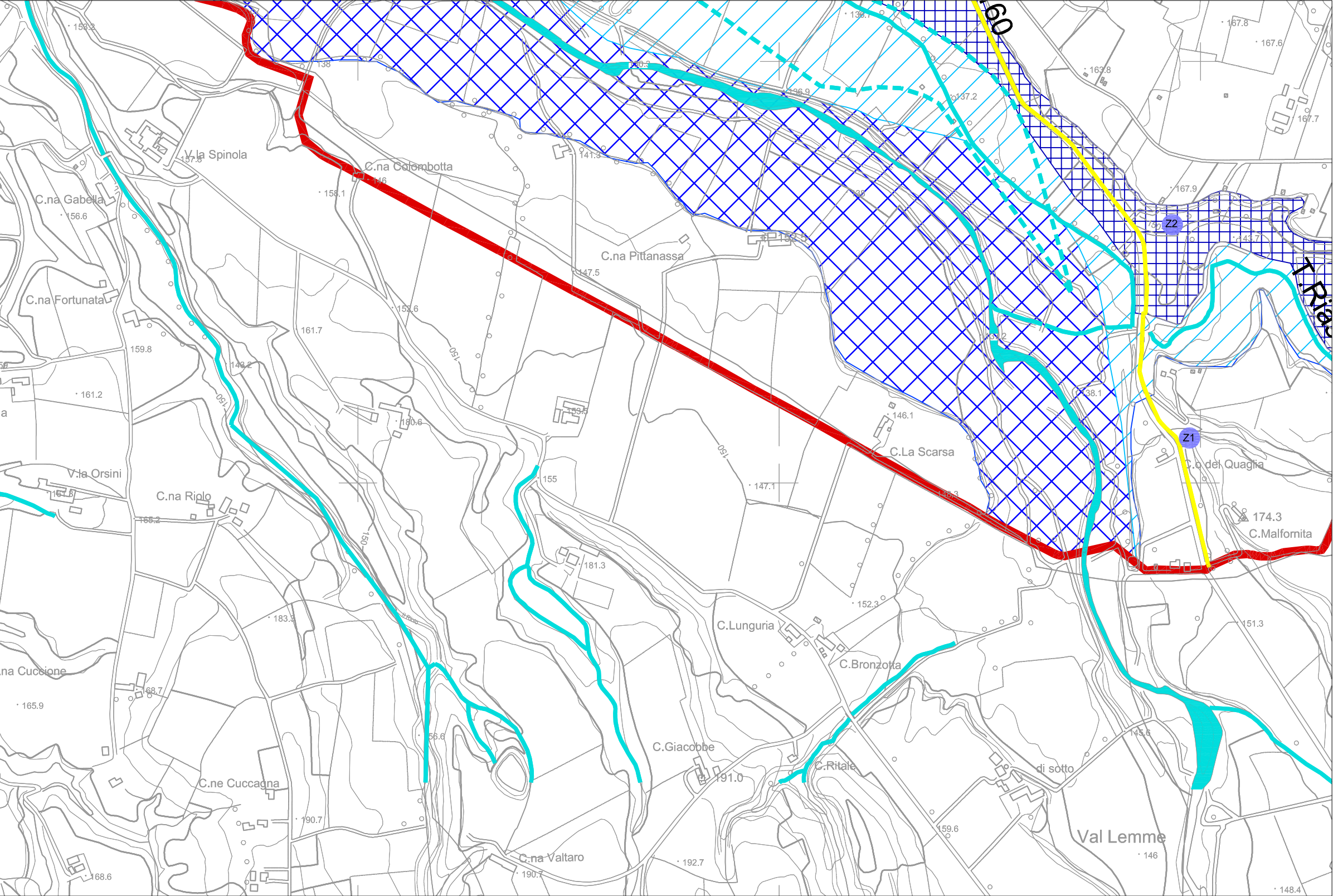
Provincia di Alessandria
PIANO COMUNALE DI PROTEZIONE CIVILE
Aggiornamento 2020

Stralcio 03
Scala 1:10.000



Limite comunale

Edifici pubblici rilevanti	
Presidi territoriali (Scheda C)	
Strutture sanitarie (Scheda B)	
Strutture di interesse collettivo	
Edifici storico-culturali (Scheda E)	
Edifici rilevanti (Scheda H)	
Case di riposo (Scheda F)	
Scuole (Scheda G)	
Strutture turistico ricreative	
Campeggi (Scheda I)	
Alberghi (Scheda D)	
Impianti sportivi (Scheda L)	
Strutture produttive e di trasporto	
Stazioni delle infrastrutture di trasporto (Scheda W)	
Impianti produttivi (Scheda M)	
Risorse umane disponibili	
Associazioni di volontariato (Scheda O)	
Risorse umane (Scheda N)	
Risorse strumentali	
Mezzi di proprietà comunale (Scheda Q)	
Materiali ed attrezzature (Scheda R)	
Strutture utilizzabili ai fini di Protezione Civile (Scheda G)	
Magazzini (Scheda P)	
Aree utilizzabili ai fini di Protezione Civile (Scheda S)	
Mezzi di proprietà privata (Scheda P)	
Segnalazioni di criticità	
Reti ed Enti gestori (Scheda V)	
Personale a ridotta capacità motoria (Scheda T)	
Segnalazioni di criticità e azioni di monitoraggio (Sch. Z)	



Limiti amministrativi

Limite comunale

Edifici pubblici rilevanti	
Presidi territoriali (Scheda C)	
Strutture sanitarie (Scheda B)	
Strutture di interesse collettivo	
Edifici storico-culturali (Scheda E)	
Edifici rilevanti (Scheda H)	
Case di riposo (Scheda F)	
Scuole (Scheda G)	
Strutture turistico ricreative	
Campeggi (Scheda I)	
Alberghi (Scheda D)	
Impianti sportivi (Scheda L)	
Strutture produttive e di trasporto	
Stazioni delle infrastrutture di trasporto (Scheda W)	
Impianti produttivi (Scheda M)	
Risorse umane disponibili	
Associazioni di volontariato (Scheda O)	
Risorse umane (Scheda N)	
Risorse strumentali	
Mezzi di proprietà comunale (Scheda Q)	
Materiali ed attrezzature (Scheda R)	
Strutture utilizzabili ai fini di Protezione Civile (Scheda G)	
Magazzini (Scheda P)	
Aree utilizzabili ai fini di Protezione Civile (Scheda S)	
Mezzi di proprietà privata (Scheda P)	
Segnalazioni di criticità	
Reti ed Enti gestori (Scheda V)	
Persone a ridotta capacità motoria (Scheda T)	
Segnalazioni di criticità e azioni di monitoraggio (Sch. Z)	

Viabilità	
Autostrada	
Strada provinciale	
Strada comunale	

Idrografia	
Corsi d'acqua principali	
Corsi d'acqua secondari	
Canali artificiali	

Classi di pericolosità dei fenomeni torrentizi			
Pericolosità moderata		Pericolosità elevata	
Pericolosità media		Pericolosità molto elevata	

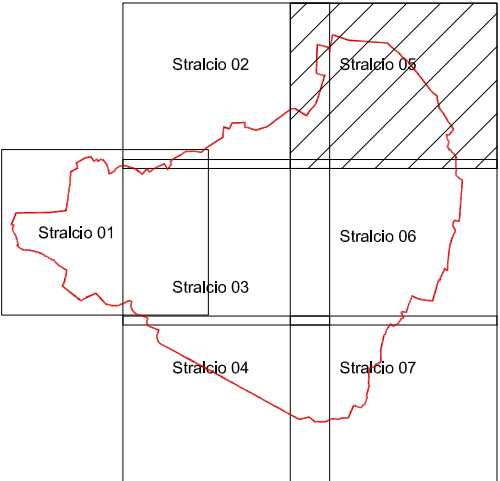
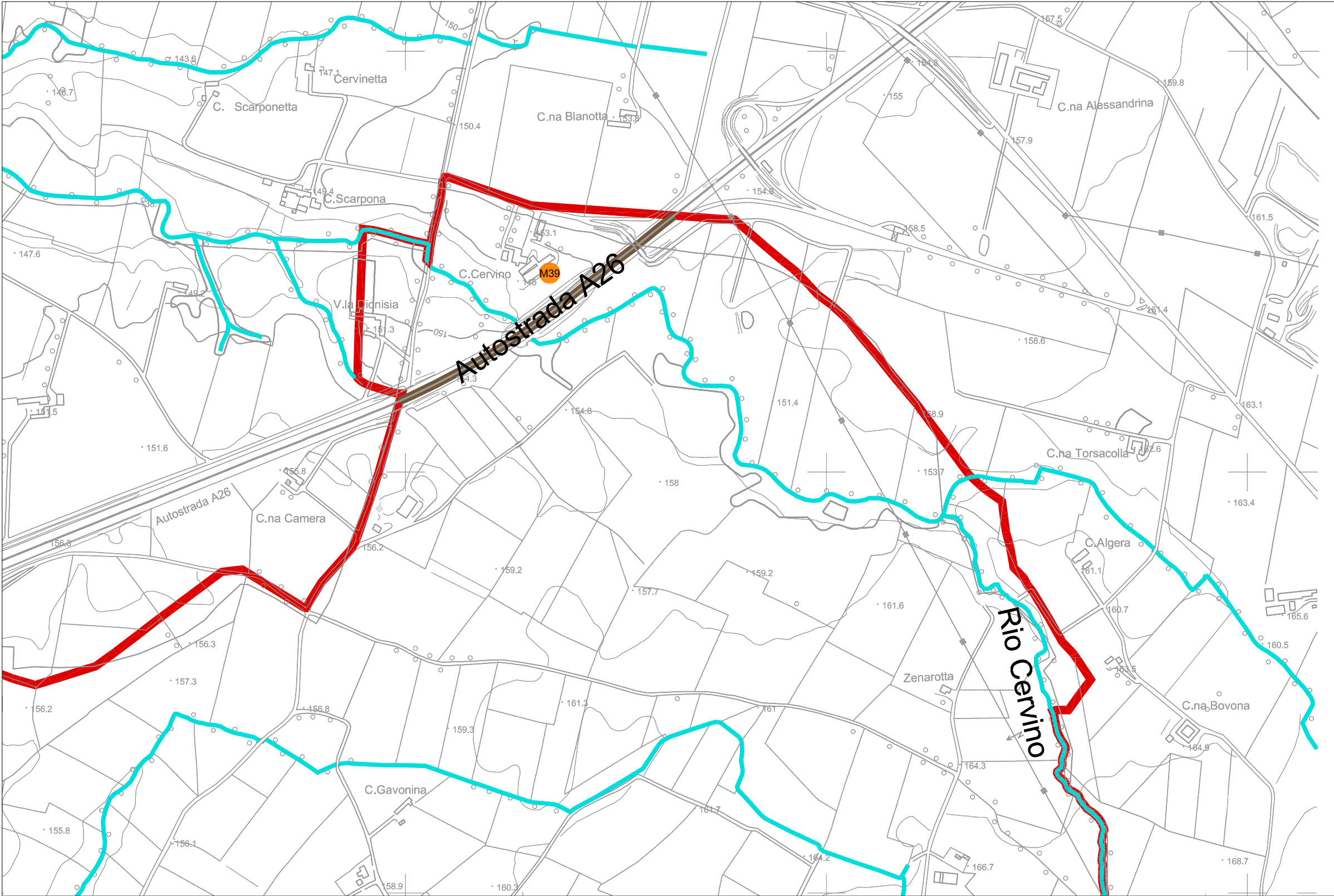
COMUNE DI BASALUZZO

Provincia di Alessandria
PIANO COMUNALE DI PROTEZIONE CIVILE

Aggiornamento 2020

3 - SCENARIO DI EVENTO IDROGEOLOGICO ALLUVIONALE

Stralcio 05
Scala 1:10.000



Limiti amministrativi

Limite comunale

Edifici pubblici rilevanti	
Presidi territoriali (Scheda C)	
Strutture sanitarie (Scheda B)	
Strutture di interesse collettivo	
Edifici storico-culturali (Scheda E)	
Edifici rilevanti (Scheda H)	
Case di riposo (Scheda F)	
Scuole (Scheda G)	
Strutture turistico ricreative	
Campeggi (Scheda I)	
Alberghi (Scheda D)	
Impianti sportivi (Scheda L)	
Strutture produttive e di trasporto	
Stazioni delle infrastrutture di trasporto (Scheda W)	
Impianti produttivi (Scheda M)	
Risorse umane disponibili	
Associazioni di volontariato (Scheda O)	
Risorse umane (Scheda N)	
Risorse strumentali	
Mezzi di proprietà comunale (Scheda Q)	
Materiali ed attrezzature (Scheda R)	
Strutture utilizzabili ai fini di Protezione Civile (Scheda G)	
Magazzini (Scheda P)	
Aree utilizzabili ai fini di Protezione Civile (Scheda S)	
Mezzi di proprietà privata (Scheda P)	
Segnalazioni di criticità	
Reti ed Enti gestori (Scheda V)	
Persone a ridotta capacità motoria (Scheda T)	
Segnalazioni di criticità e azioni di monitoraggio (Sch. Z)	

Viabilità	
Autostrada	
Strada provinciale	
Strada comunale	

Idrografia	
Corsi d'acqua principali	
Corsi d'acqua secondari	
Canali artificiali	

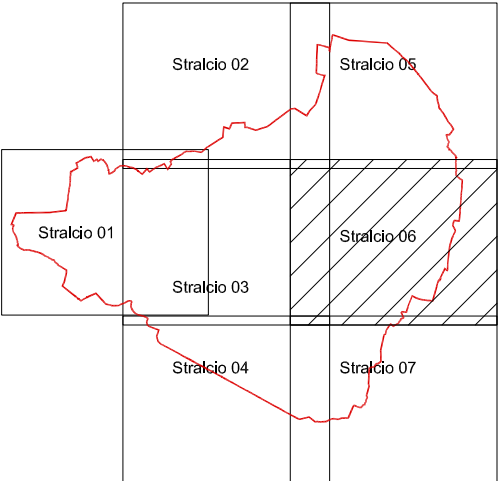
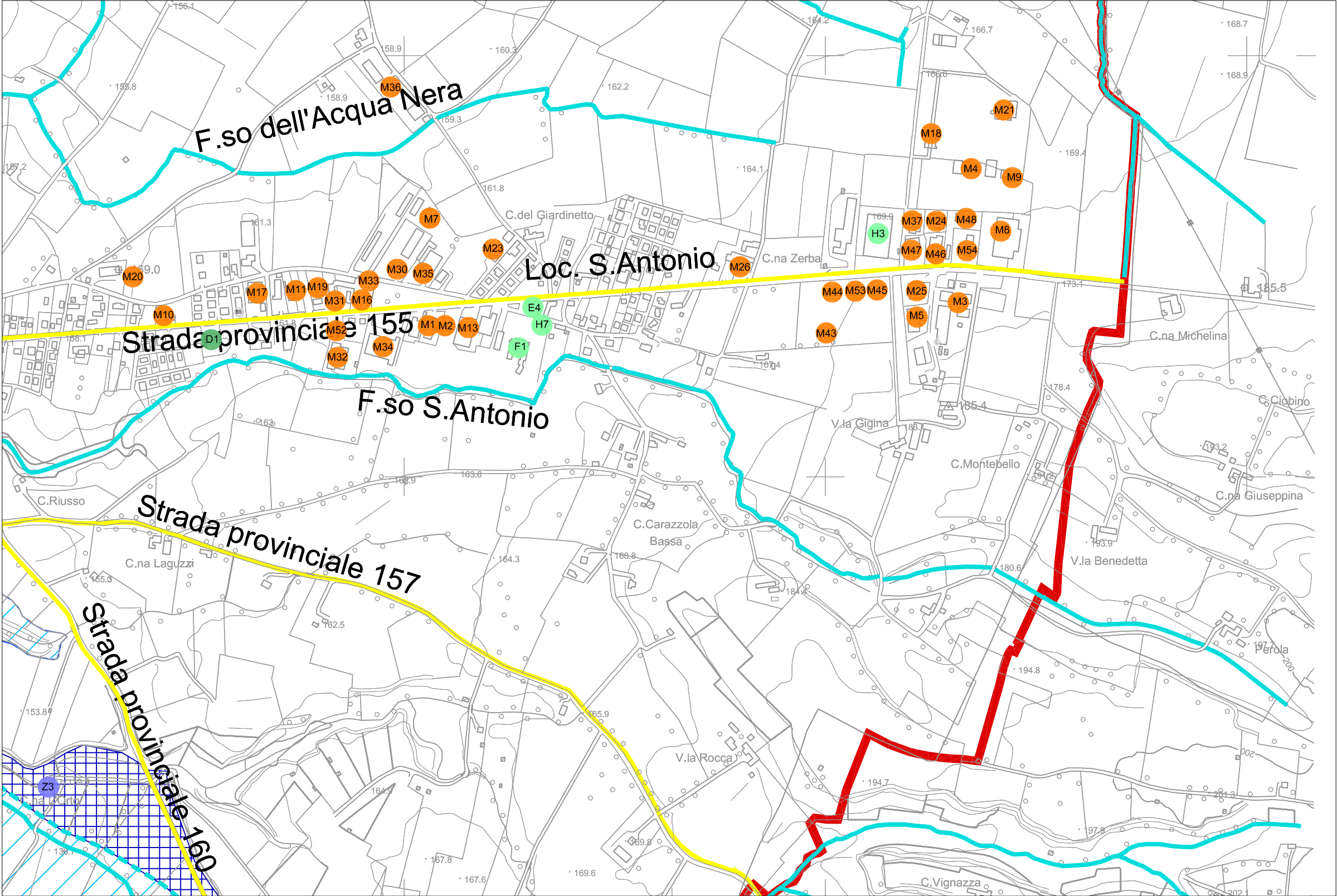
Classi di pericolosità dei fenomeni torrentizi			
Pericolosità moderata		Pericolosità elevata	
Pericolosità media		Pericolosità molto elevata	

COMUNE DI BASALUZZO

Provincia di Alessandria
PIANO COMUNALE DI PROTEZIONE CIVILE
Aggiornamento 2020

3 - SCENARIO DI EVENTO IDROGEOLOGICO ALLUVIONALE

Stralcio 06
Scala 1:10.000



Limiti amministrativi	
Limite comunale	<div></div>

Edifici pubblici rilevanti	<div></div>
Presidi territoriali (Scheda C)	
Strutture sanitarie (Scheda B)	
Strutture di interesse collettivo	<div></div>
Edifici storico-culturali (Scheda E)	
Edifici rilevanti (Scheda H)	
Case di riposo (Scheda F)	
Scuole (Scheda G)	
Strutture turistico ricreative	<div></div>
Campeggi (Scheda I)	
Alberghi (Scheda D)	
Impianti sportivi (Scheda L)	
Strutture produttive e di trasporto	<div></div>
Stazioni delle infrastrutture di trasporto (Scheda W)	
Impianti produttivi (Scheda M)	
Risorse umane disponibili	<div></div>
Associazioni di volontariato (Scheda O)	
Risorse umane (Scheda N)	
Risorse strumentali	<div></div>
Mezzi di proprietà comunale (Scheda Q)	
Materiali ed attrezzature (Scheda R)	
Strutture utilizzabili ai fini di Protezione Civile (Scheda G)	
Magazzini (Scheda P)	
Aree utilizzabili ai fini di Protezione Civile (Scheda S)	
Mezzi di proprietà privata (Scheda P)	
Segnalazioni di criticità	<div></div>
Reti ed Enti gestori (Scheda V)	
Persone a ridotta capacità motoria (Scheda T)	
Segnalazioni di criticità e azioni di monitoraggio (Sch. Z)	

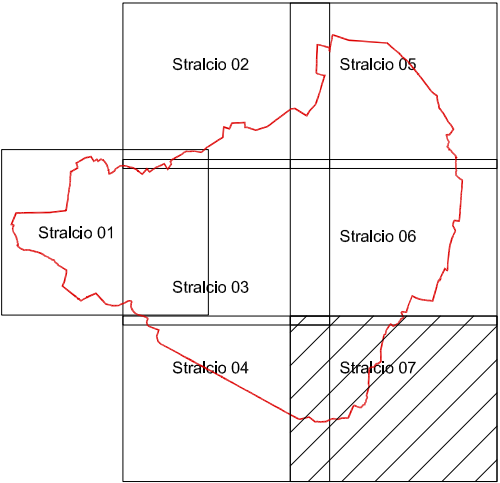
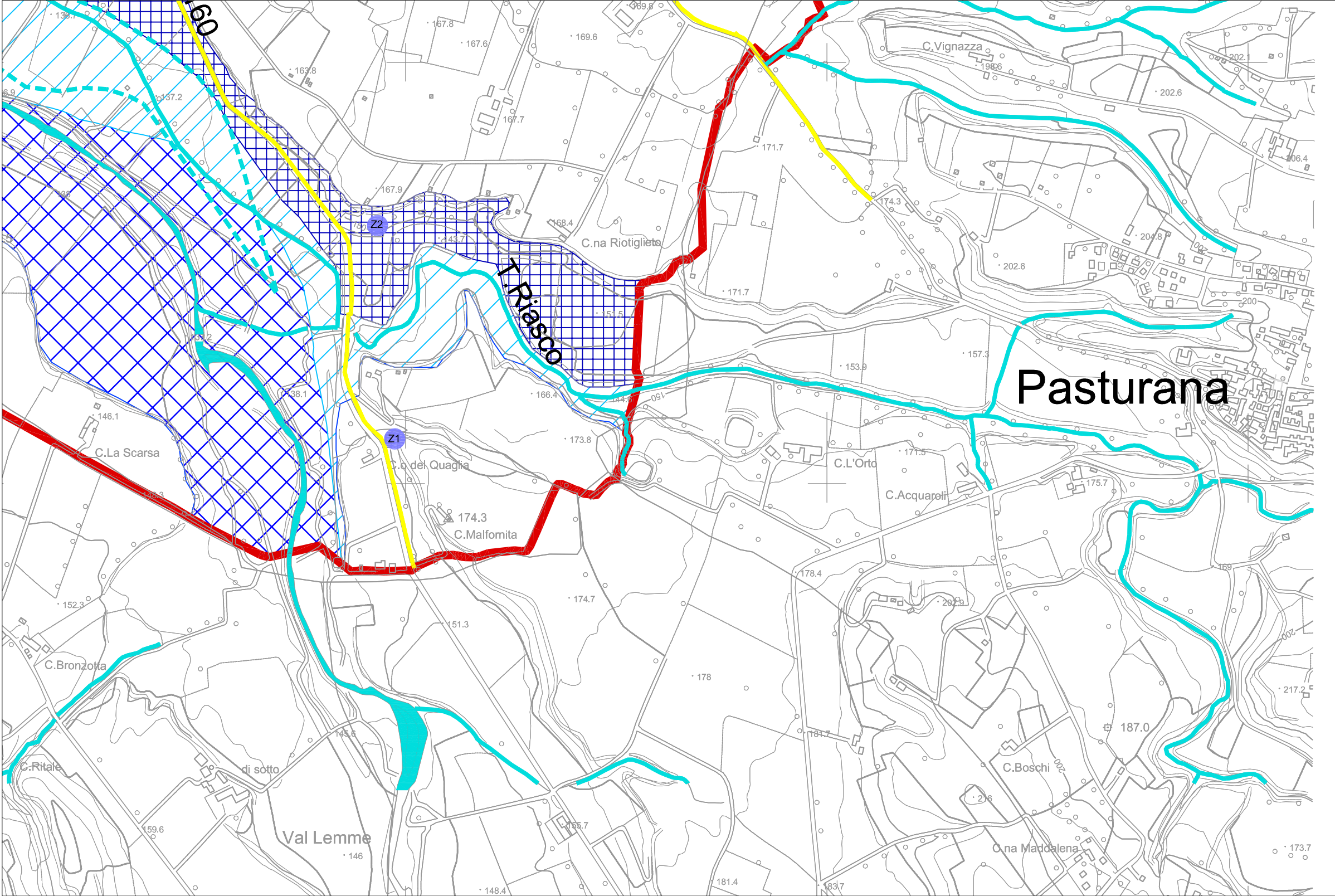
Viabilità		Idrografia		Classi di pericolosità dei fenomeni torrentizi			
Autostrada	<div></div>	Corsi d'acqua principali	<div></div>	Pericolosità moderata	<div></div>	Pericolosità elevata	<div></div>
Strada provinciale	<div></div>	Corsi d'acqua secondari	<div></div>	Pericolosità media	<div></div>	Pericolosità molto elevata	<div></div>
Strada comunale	<div></div>	Canali artificiali	<div></div>				

COMUNE DI BASALUZZO

Provincia di Alessandria
PIANO COMUNALE DI PROTEZIONE CIVILE
Aggiornamento 2020

3 - SCENARIO DI EVENTO IDROGEOLOGICO ALLUVIONALE

Stralcio 07
Scala 1:10.000



Limiti amministrativi

Limite comunale

Edifici pubblici rilevanti	
Presidi territoriali (Scheda C)	
Strutture sanitarie (Scheda B)	
Strutture di interesse collettivo	
Edifici storico-culturali (Scheda E)	
Edifici rilevanti (Scheda H)	
Case di riposo (Scheda F)	
Scuole (Scheda G)	
Strutture turistico ricreative	
Campeggi (Scheda I)	
Alberghi (Scheda D)	
Impianti sportivi (Scheda L)	
Strutture produttive e di trasporto	
Stazioni delle infrastrutture di trasporto (Scheda W)	
Impianti produttivi (Scheda M)	
Risorse umane disponibili	
Associazioni di volontariato (Scheda O)	
Risorse umane (Scheda N)	
Risorse strumentali	
Mezzi di proprietà comunale (Scheda Q)	
Materiali ed attrezzature (Scheda R)	
Strutture utilizzabili ai fini di Protezione Civile (Scheda G)	
Magazzini (Scheda P)	
Aree utilizzabili ai fini di Protezione Civile (Scheda S)	
Mezzi di proprietà privata (Scheda P)	
Segnalazioni di criticità	
Reti ed Enti gestori (Scheda V)	
Persone a ridotta capacità motoria (Scheda T)	
Segnalazioni di criticità e azioni di monitoraggio (Sch. Z)	

Viabilità

Autostrada

Strada provinciale

Strada comunale

Idrografia

Corsi d'acqua principali

Corsi d'acqua secondari

Canali artificiali

Classi di pericolosità dei fenomeni torrentizi

Pericolosità moderata

Pericolosità elevata

Pericolosità media

Pericolosità molto elevata