

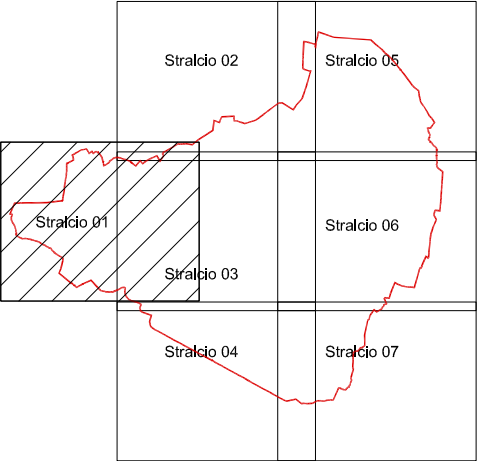
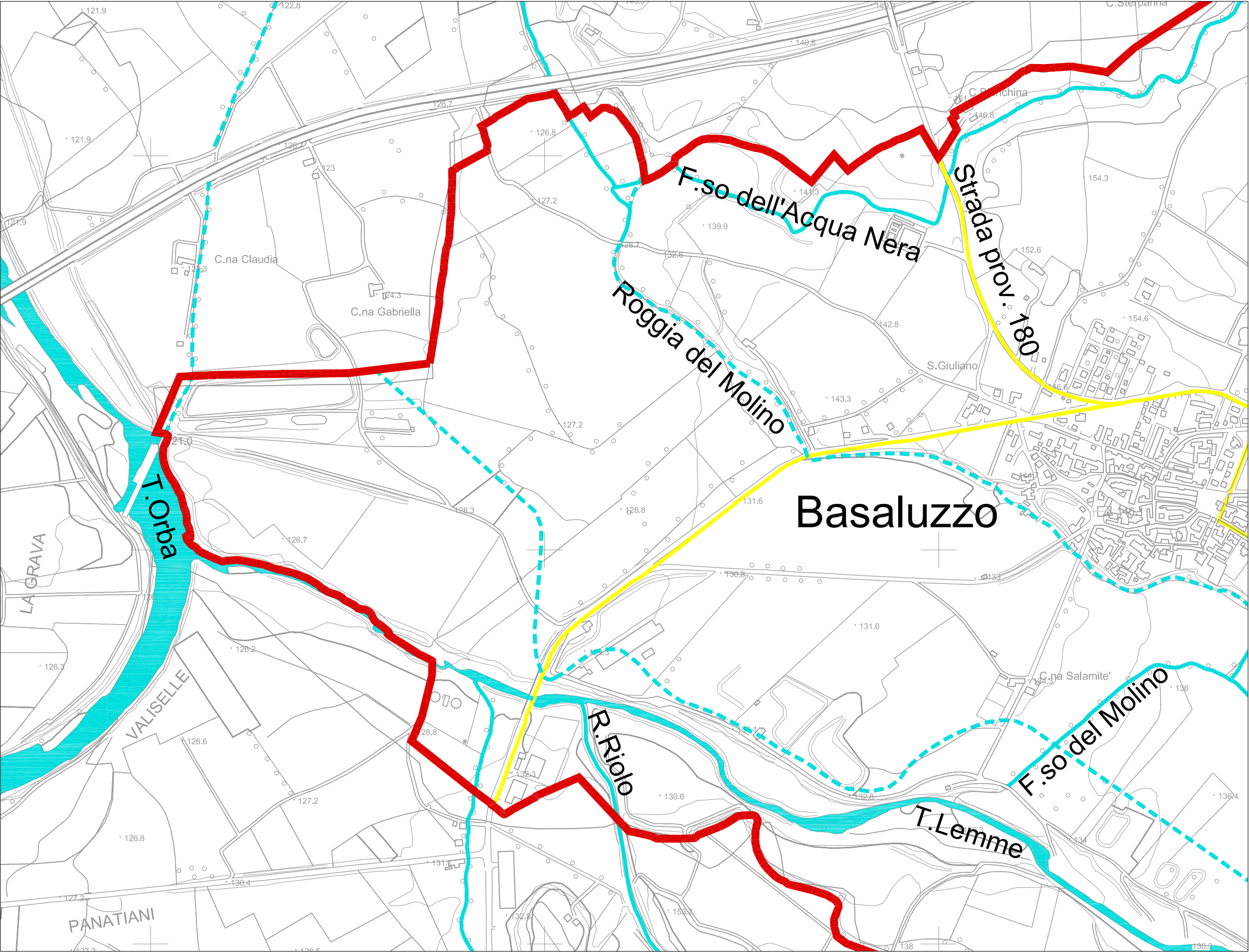
**COMUNE DI BASALUZZO**  
**PIANO COMUNALE DI PROTEZIONE CIVILE**

# **1 - RETE IDROGRAFICA E VIABILITA'**

**Scala 1:10000**

A cura di  
**Andrea TRAVERSO architetto**  
(responsabile dell'Ufficio Tecnico Comune di Basaluzzo)

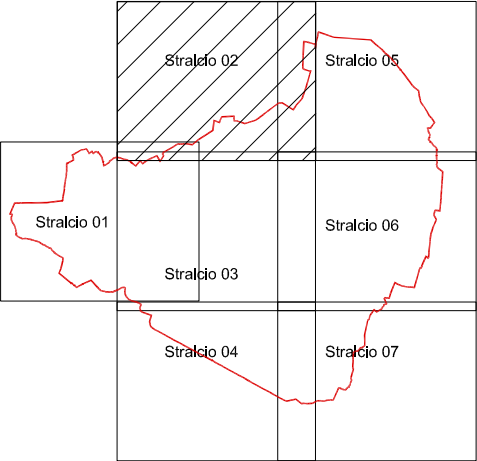
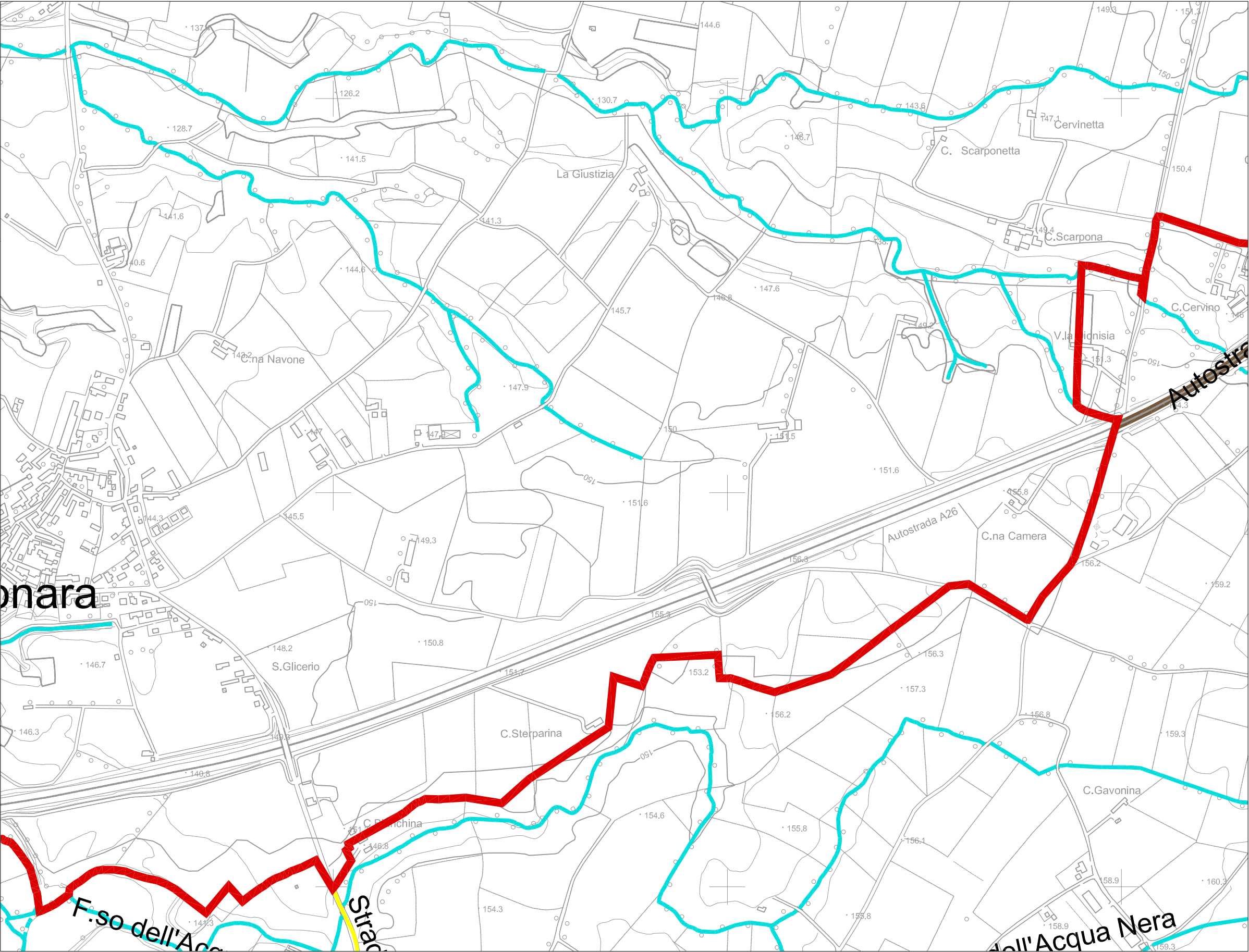
**AGGIORNAMENTO 2020**



Idrografia	
Corsi d'acqua principali	<div></div>
Corsi d'acqua secondari	<div></div>
Canali artificiali	<div></div>

Viabilità	
Autostrada	<div></div>
Strada provinciale	<div></div>
Strada comunale	<div></div>

Limiti amministrativi	
Limite comunale	<div></div>

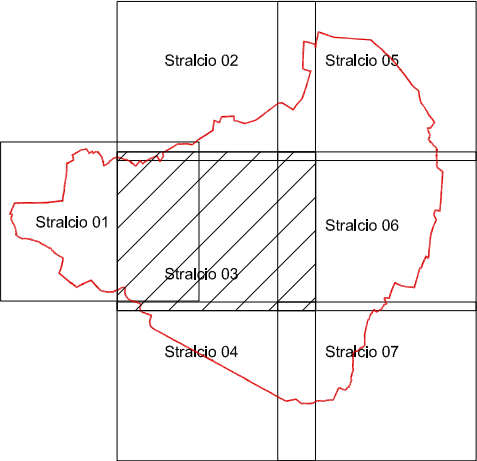
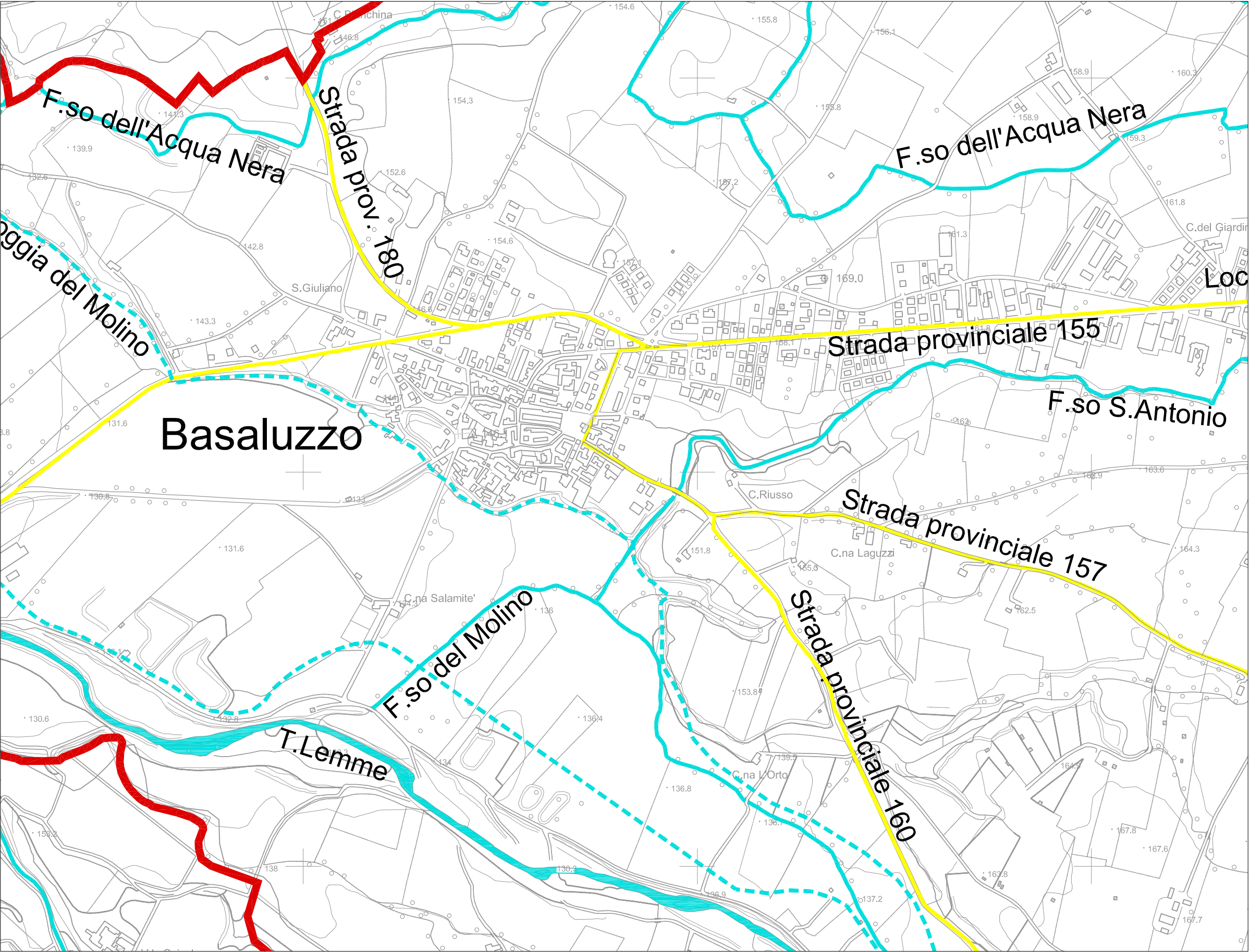


Idrografia	
Corsi d'acqua principali	
Corsi d'acqua secondari	
Canali artificiali	

Viabilità	
Autostrada	
Strada provinciale	
Strada comunale	

Limiti amministrativi	
Limite comunale	



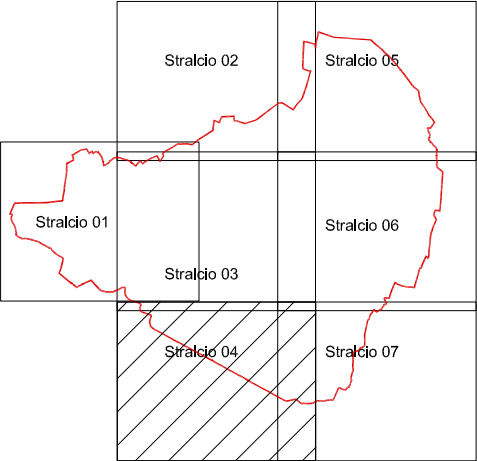
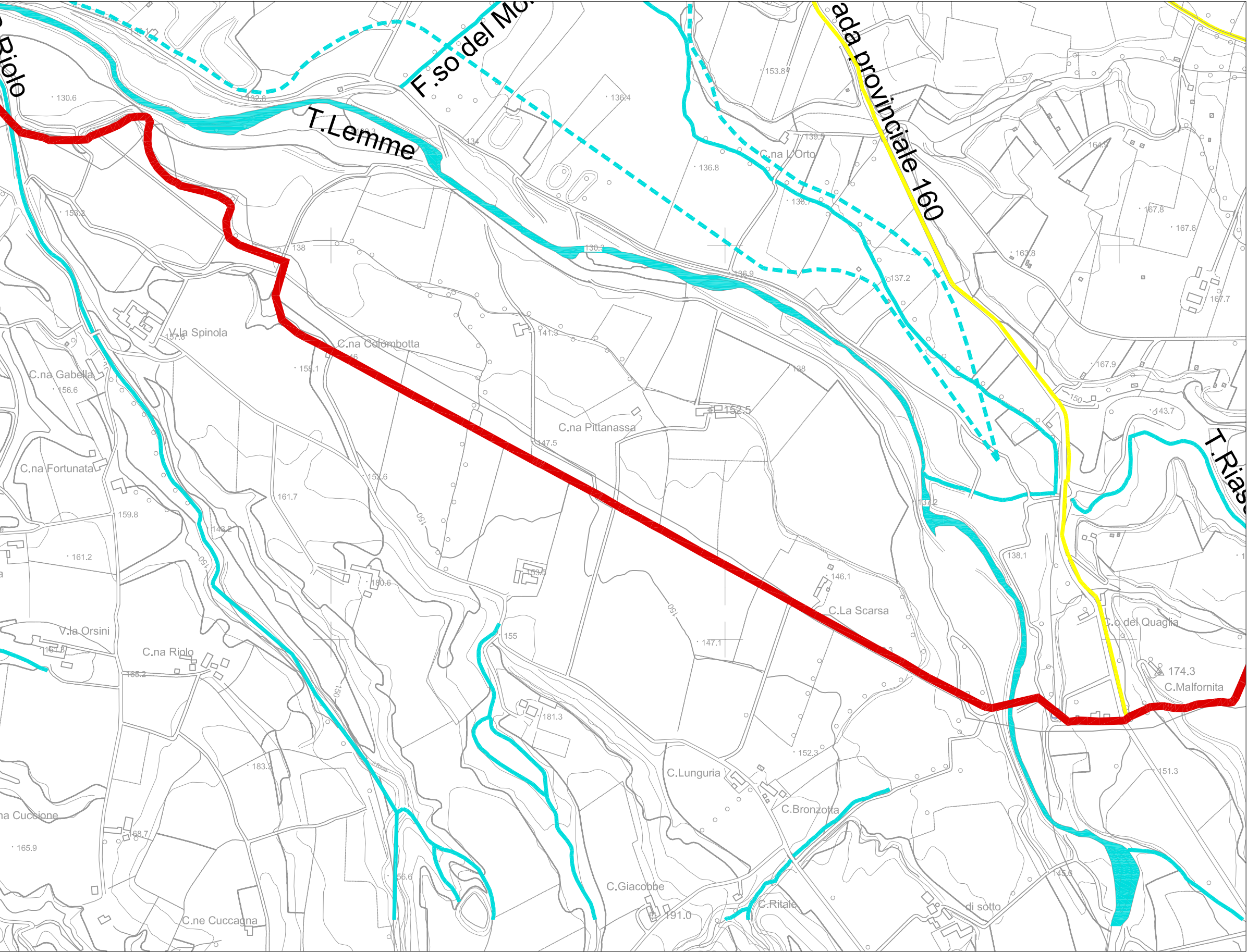


Idrografia	
Corsi d'acqua principali	<div></div>
Corsi d'acqua secondari	<div></div>
Canali artificiali	<div></div>

Viabilità	
Autostrada	<div></div>
Strada provinciale	<div></div>
Strada comunale	<div></div>

Limiti amministrativi	
Limite comunale	<div></div>

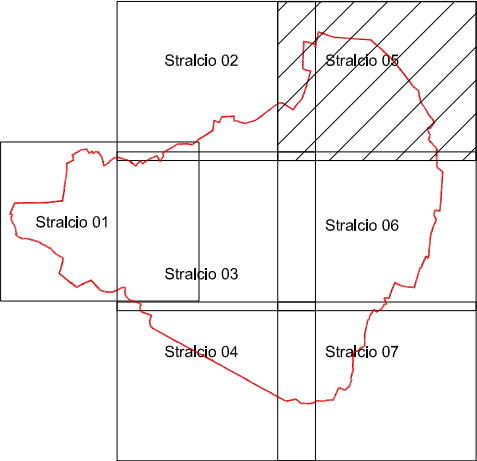
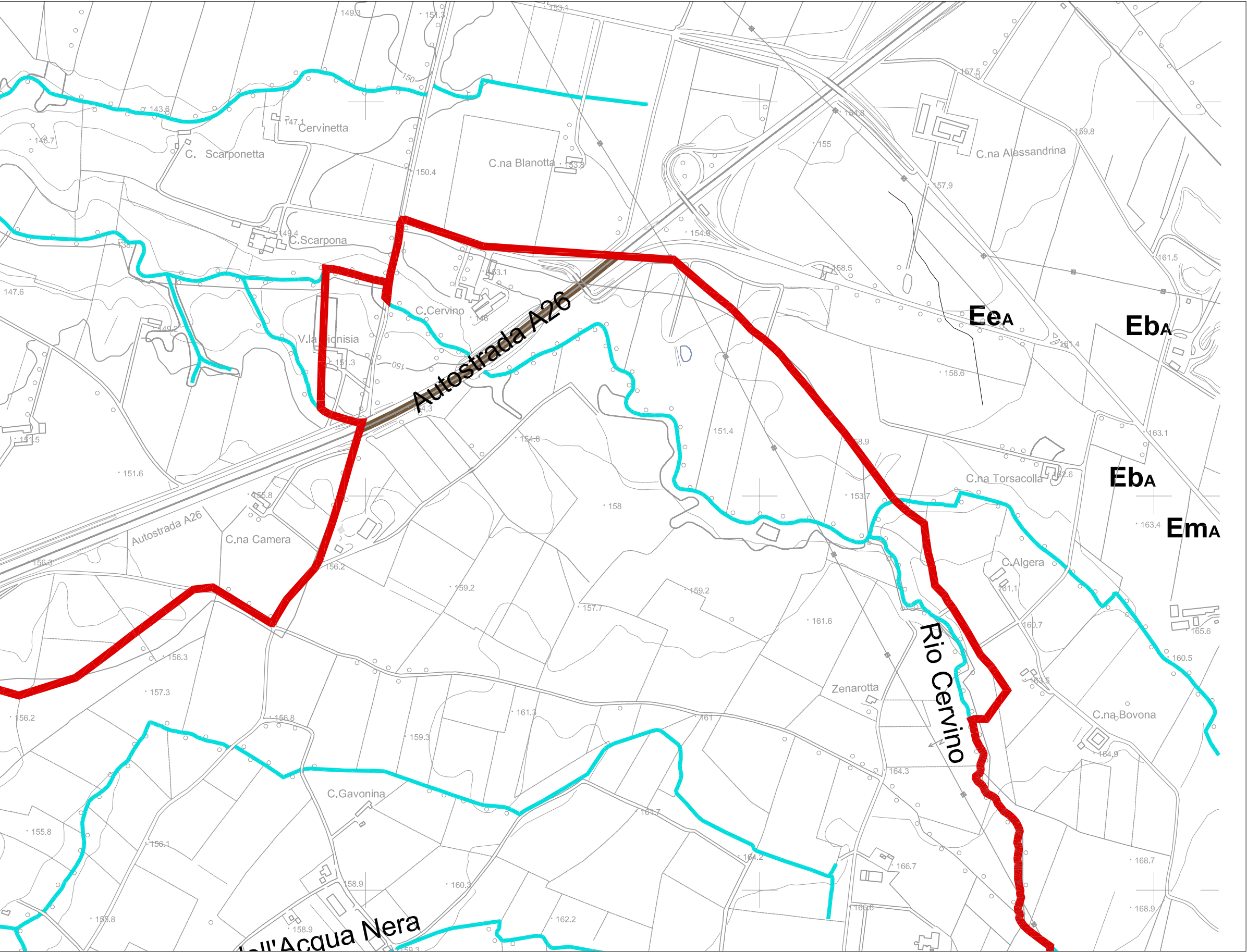




Idrografia	
Corsi d'acqua principali	
Corsi d'acqua secondari	
Canali artificiali	

Viabilità	
Autostrada	
Strada provinciale	
Strada comunale	

Limiti amministrativi	
Limite comunale	

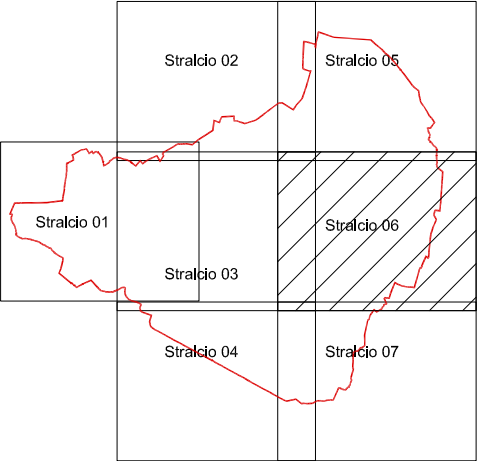
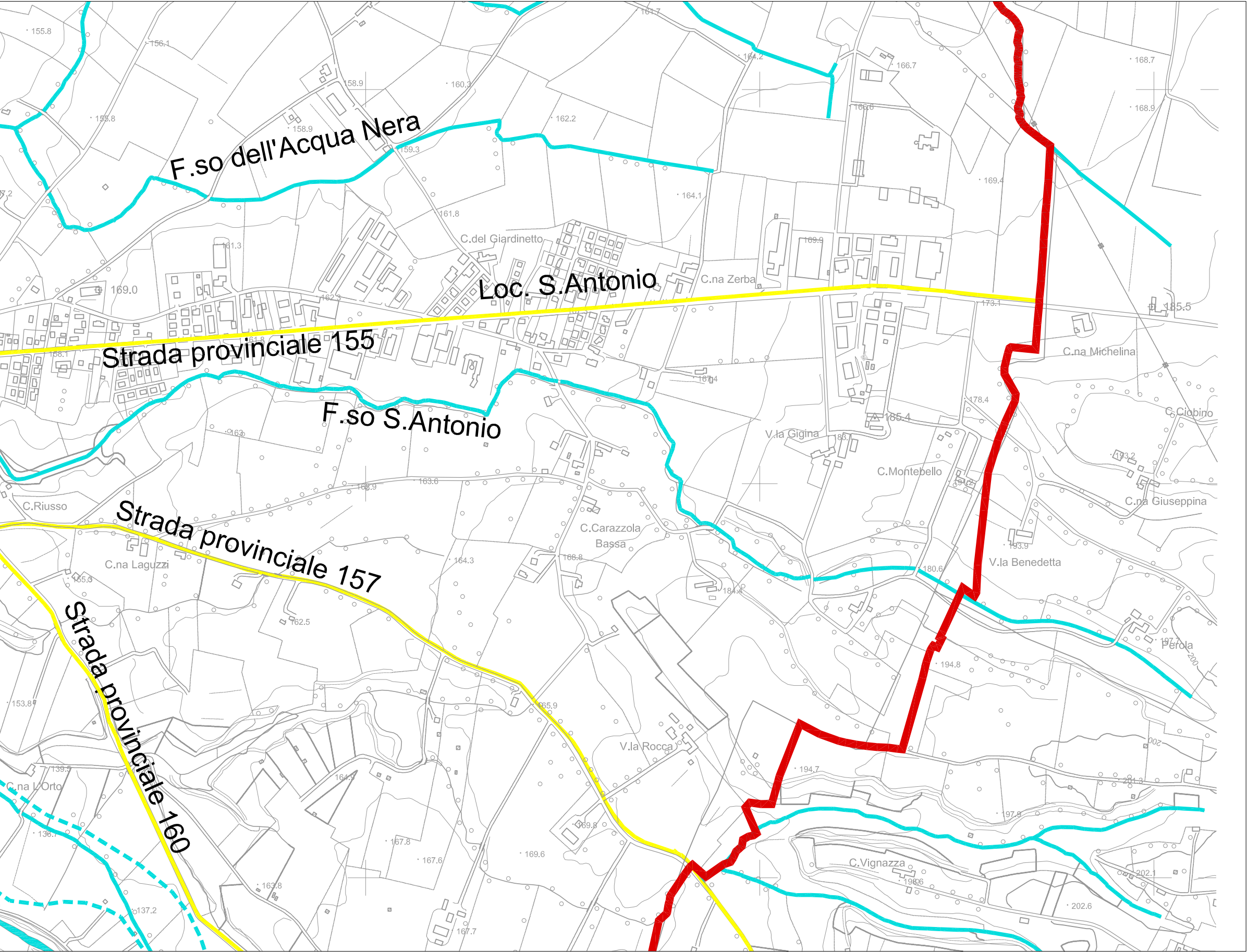


Idrografia	
Corsi d'acqua principali	<div></div>
Corsi d'acqua secondari	<div></div>
Canali artificiali	<div></div>

Viabilità	
Autostrada	<div></div>
Strada provinciale	<div></div>
Strada comunale	<div></div>

Limiti amministrativi	
Limite comunale	<div></div>





Idrografia	
Corsi d'acqua principali	<div></div>
Corsi d'acqua secondari	<div></div>
Canali artificiali	<div></div>

Viabilità	
Autostrada	<div></div>
Strada provinciale	<div></div>
Strada comunale	<div></div>

Limiti amministrativi	
Limite comunale	<div></div>



COMUNE DI BASALUZZO

Provincia di Alessandria

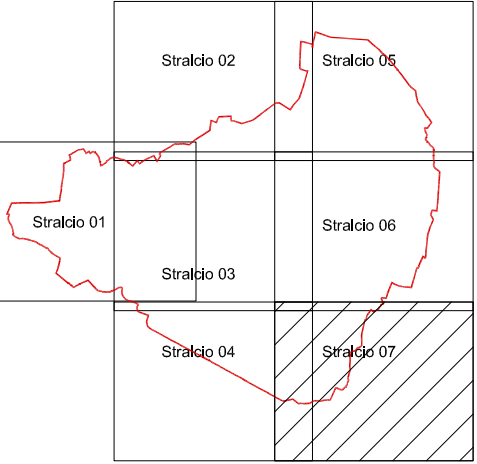
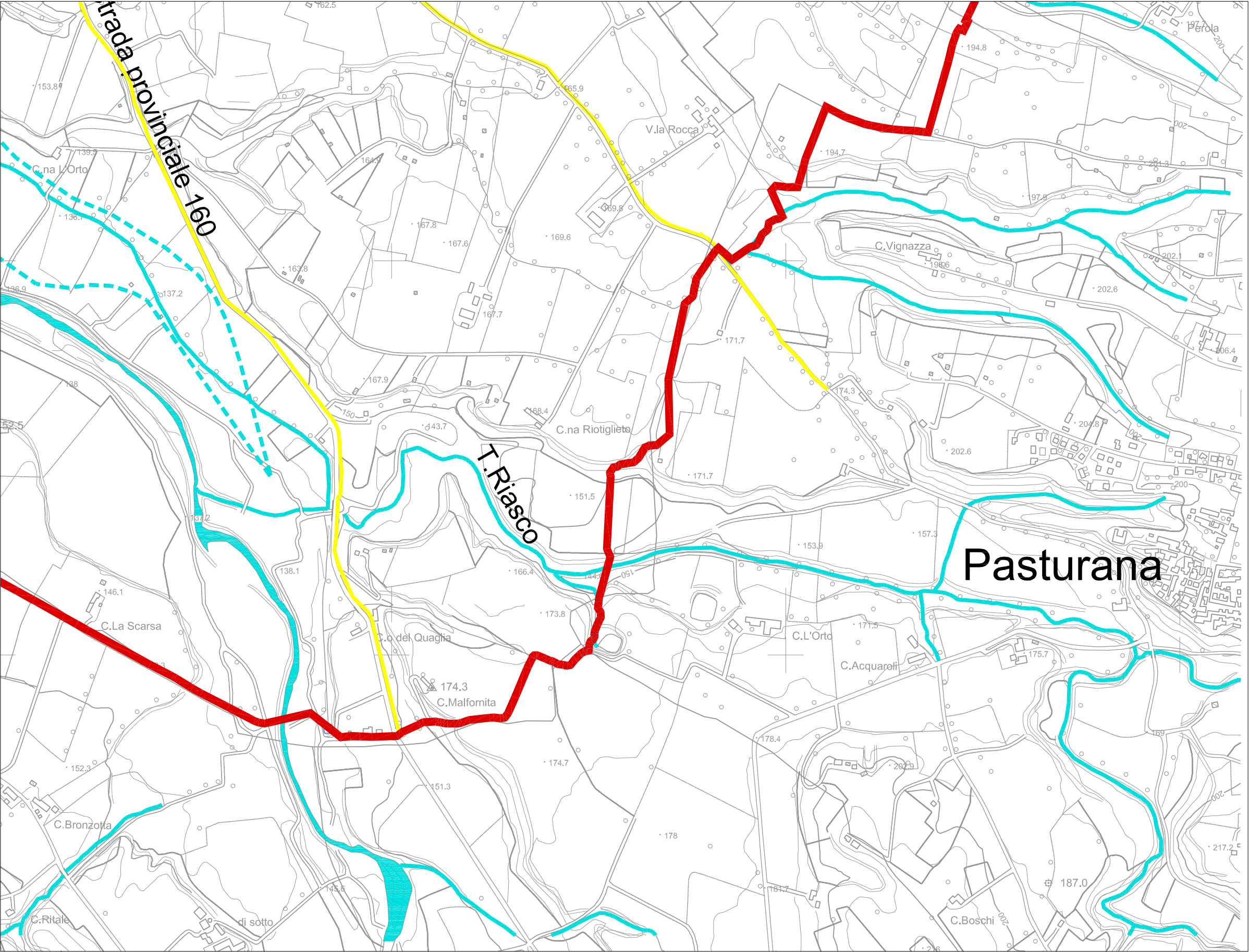
PIANO COMUNALE DI PROTEZIONE CIVILE

Aggiornamento 2020

1 - RETE IDROGRAFICA E VIABILITA'

Stralcio 07

Scala 1:10.000



Idrografia	
Corsi d'acqua principali	
Corsi d'acqua secondari	
Canali artificiali	
Viabilità	
Autostrada	
Strada provinciale	
Strada comunale	
Limiti amministrativi	
Limite comunale	