

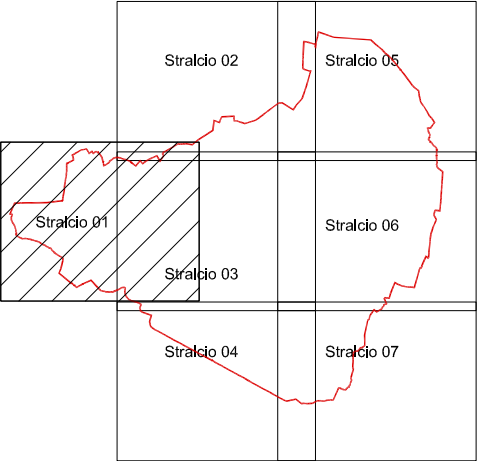
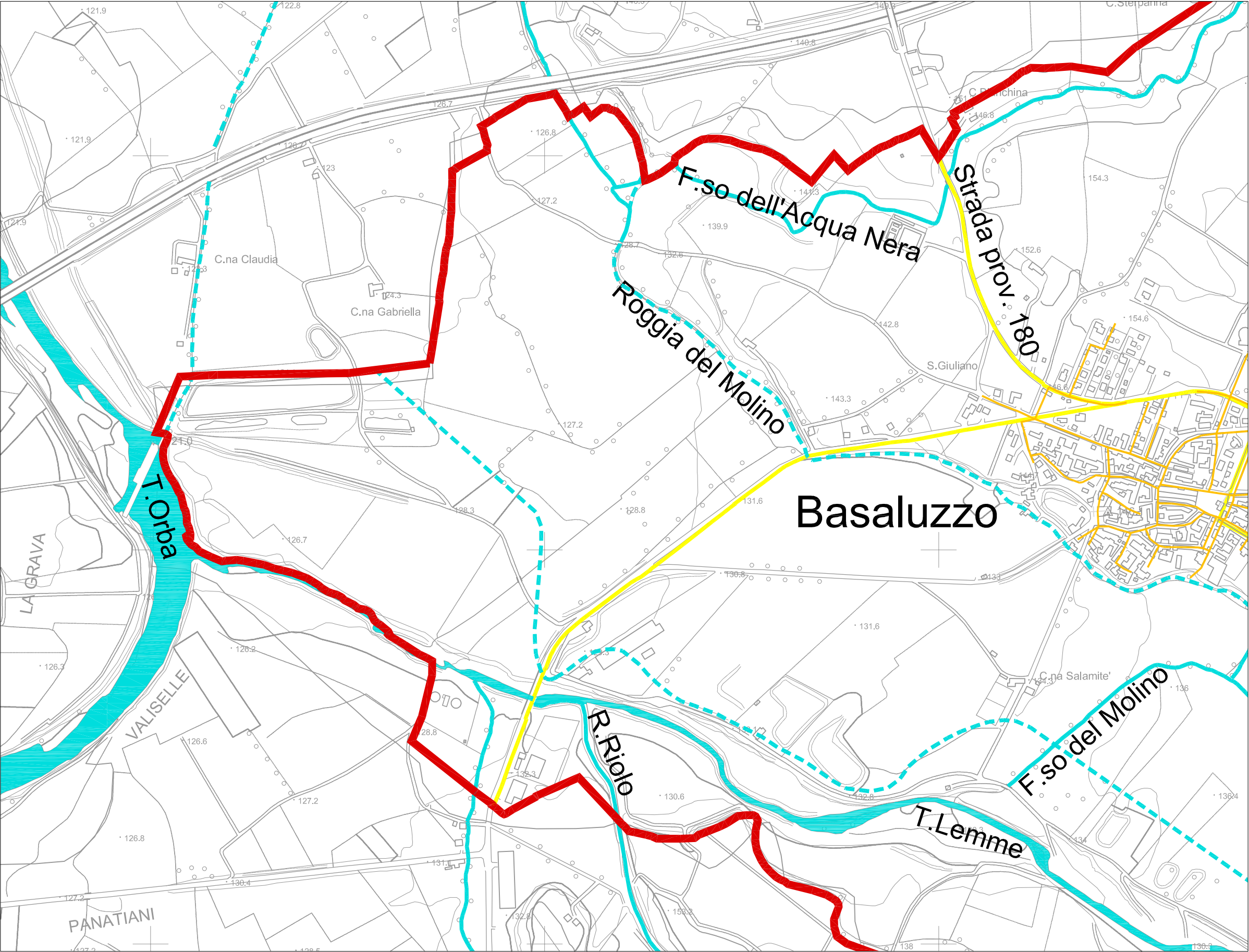
COMUNE DI BASALUZZO
PIANO COMUNALE DI PROTEZIONE CIVILE

1D - RETE DISTRIBUZIONE GAS METANO

Scala 1:10000

A cura di
Andrea TRAVERSO architetto
(responsabile dell'Ufficio Tecnico Comune di Basaluzzo)

AGGIORNAMENTO 2020

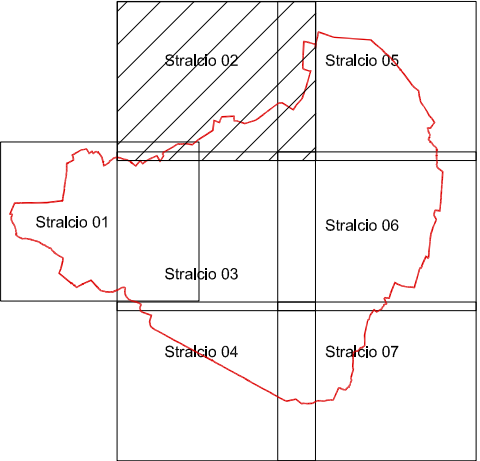
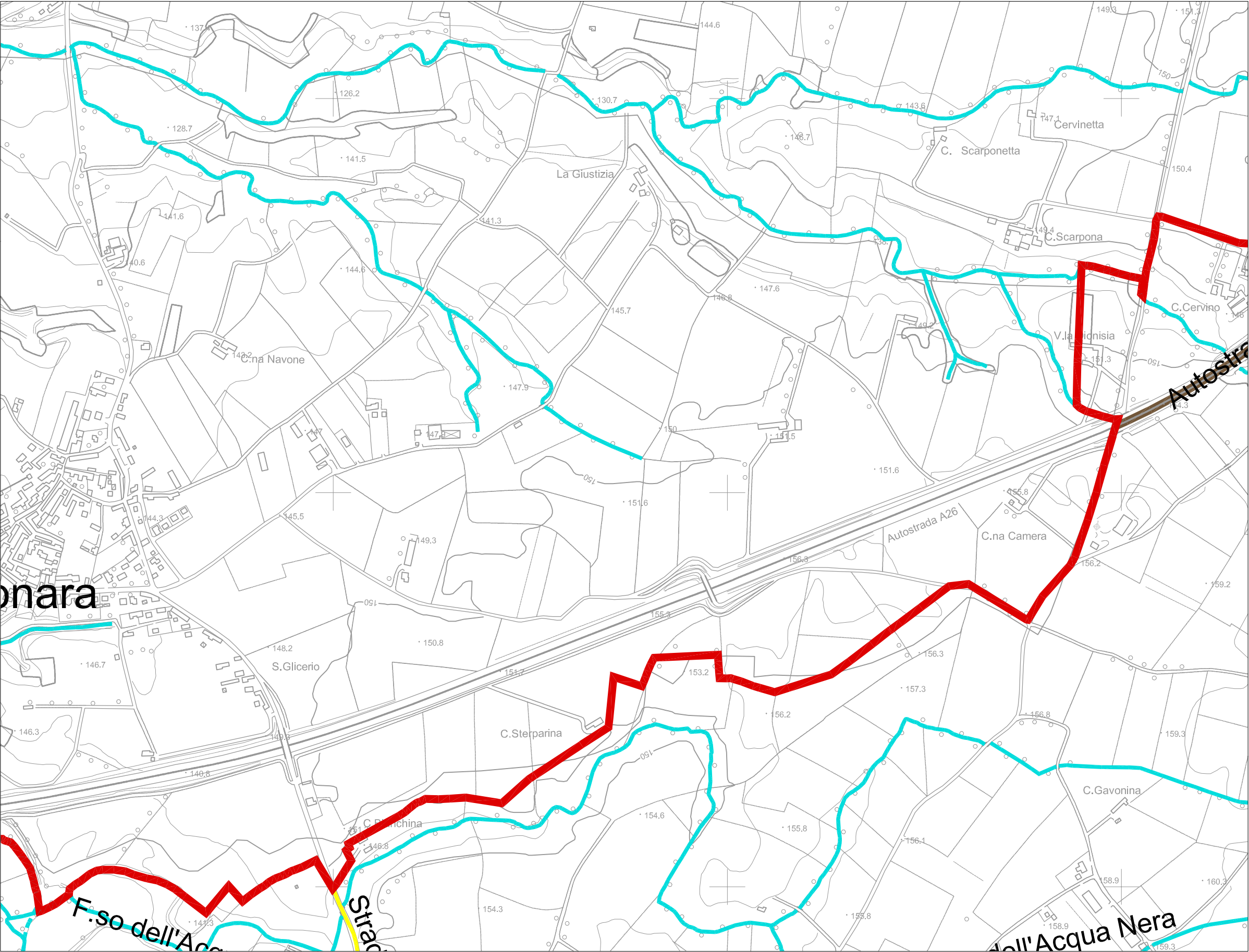


Idrografia	
Corsi d'acqua principali	<div></div>
Corsi d'acqua secondari	<div></div>
Canali artificiali	<div></div>

Infrastrutture	
Rete distribuzione gas metano	<div></div>

Viabilità	
Autostrada	<div></div>
Strada provinciale	<div></div>
Strada comunale	<div></div>

Limiti amministrativi	
Limite comunale	<div></div>

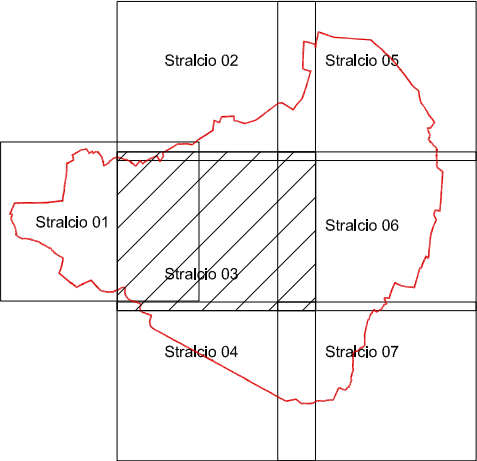
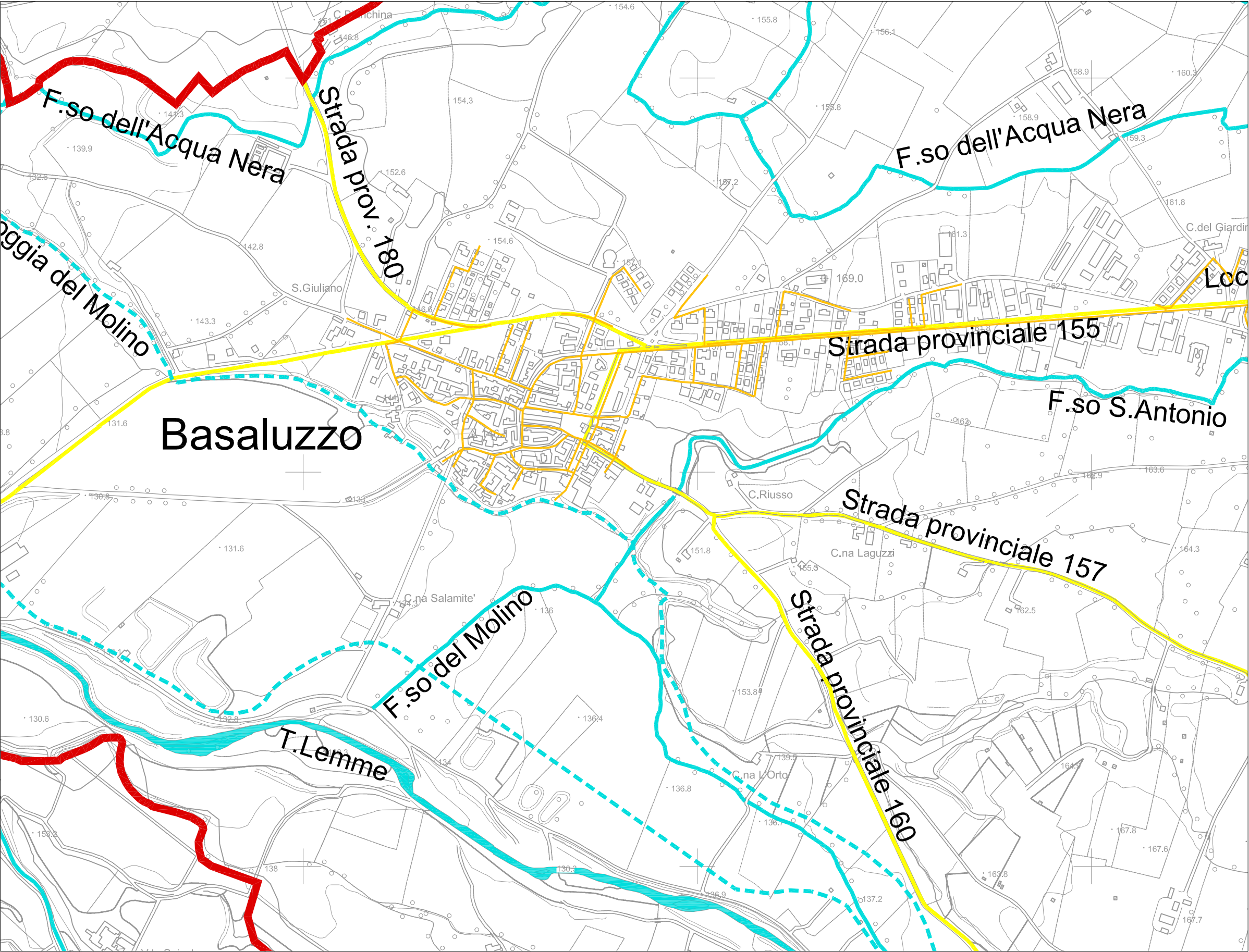


Idrografia	
Corsi d'acqua principali	
Corsi d'acqua secondari	
Canali artificiali	

Infrastrutture	
Rete distribuzione gas metano	

Viabilità	
Autostrada	
Strada provinciale	
Strada comunale	

Limiti amministrativi	
Limite comunale	

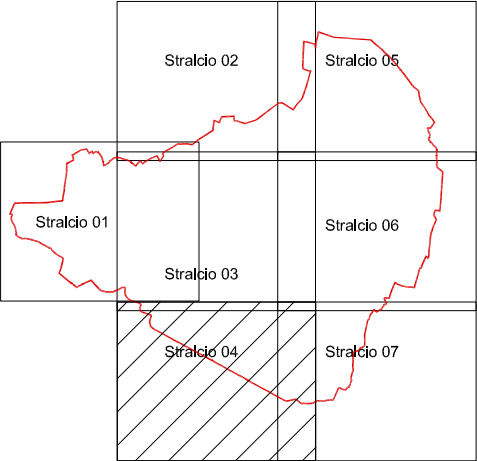
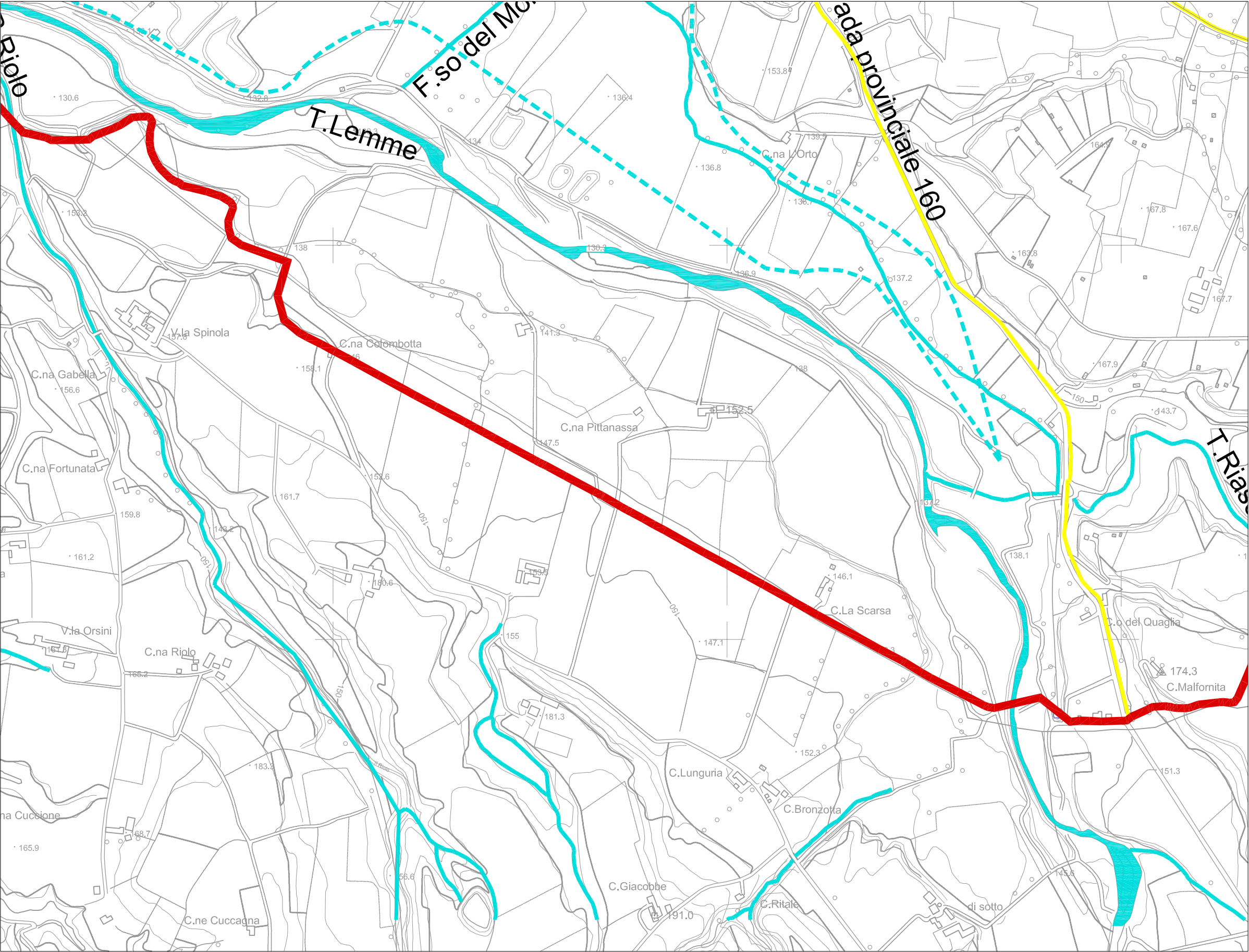


Idrografia	
Corsi d'acqua principali	<div></div>
Corsi d'acqua secondari	<div></div>
Canali artificiali	<div></div>

Infrastrutture	
Rete distribuzione gas metano	<div></div>

Viabilità	
Autostrada	<div></div>
Strada provinciale	<div></div>
Strada comunale	<div></div>

Limiti amministrativi	
Limite comunale	<div></div>

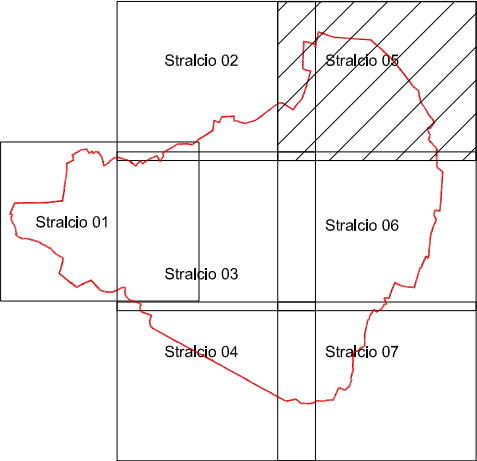
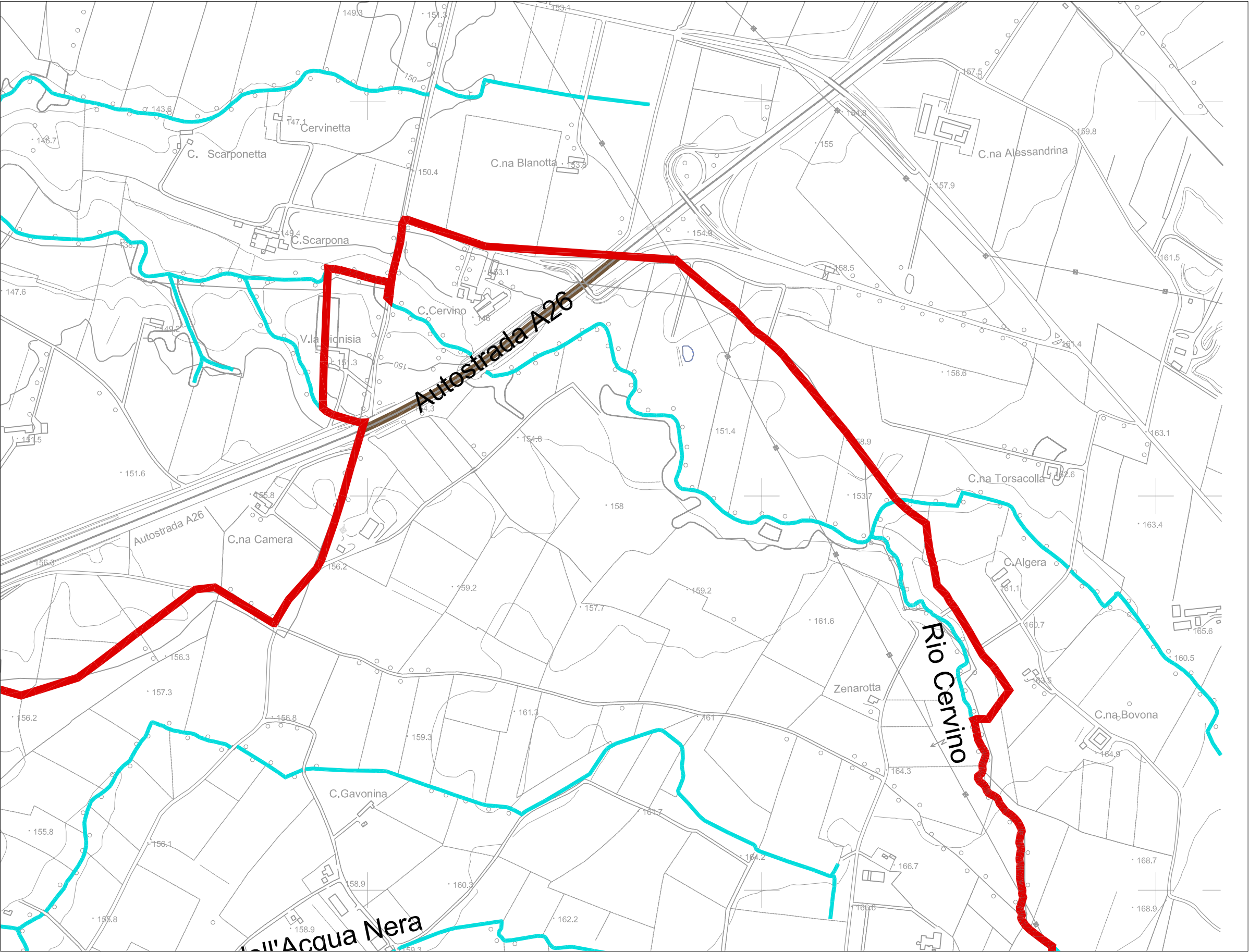


Idrografia	
Corsi d'acqua principali	<div></div>
Corsi d'acqua secondari	<div></div>
Canali artificiali	<div></div>

Infrastrutture	
Rete distribuzione gas metano	<div></div>

Viabilità	
Autostrada	<div></div>
Strada provinciale	<div></div>
Strada comunale	<div></div>

Limiti amministrativi	
Limite comunale	<div></div>

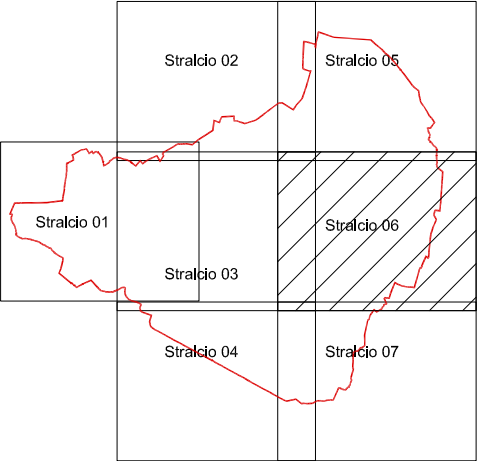
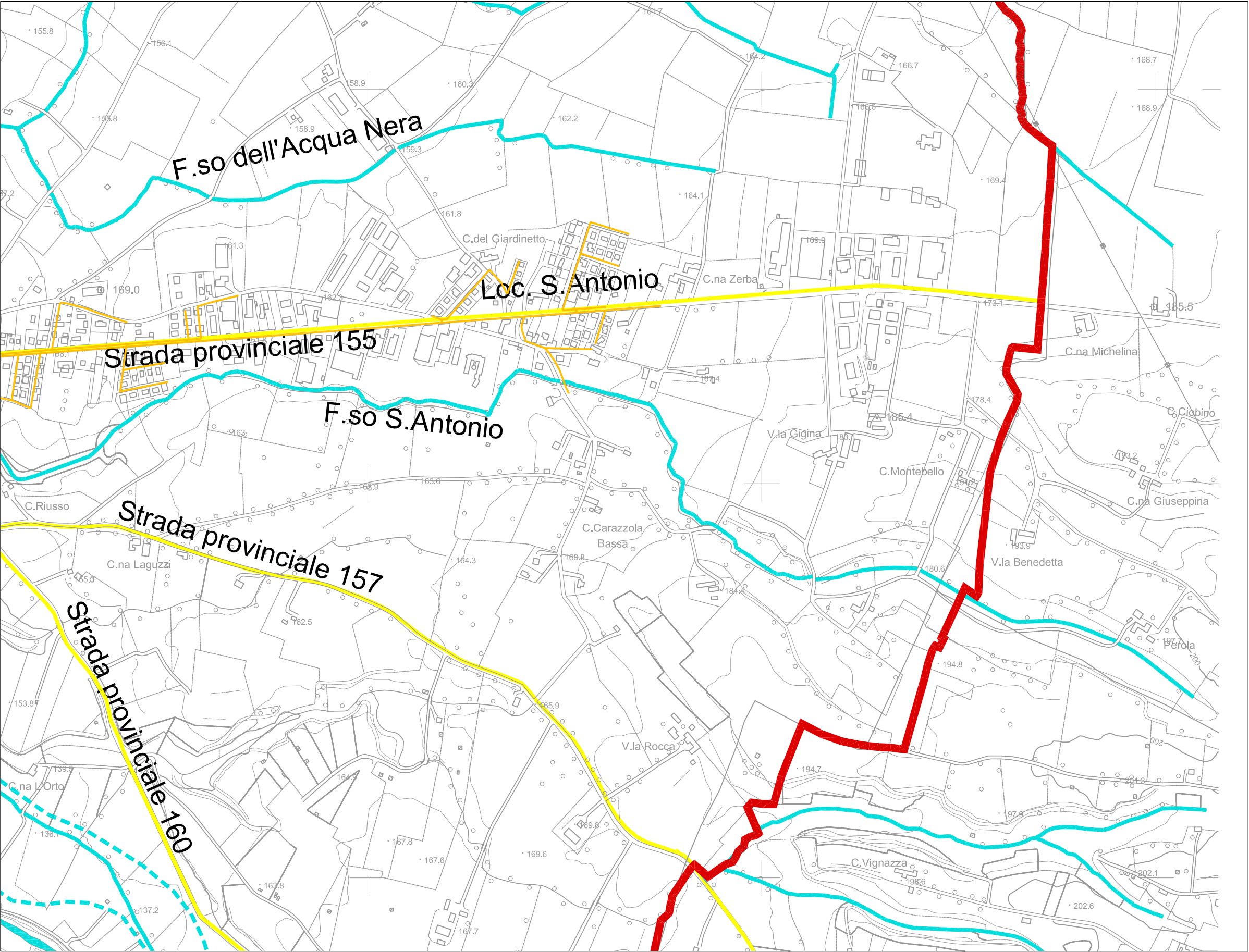


Idrografia	
Corsi d'acqua principali	
Corsi d'acqua secondari	
Canali artificiali	

Infrastrutture	
Rete distribuzione gas metano	

Viabilità	
Autostrada	
Strada provinciale	
Strada comunale	

Limiti amministrativi	
Limite comunale	



Idrografia	
Corsi d'acqua principali	
Corsi d'acqua secondari	
Canali artificiali	

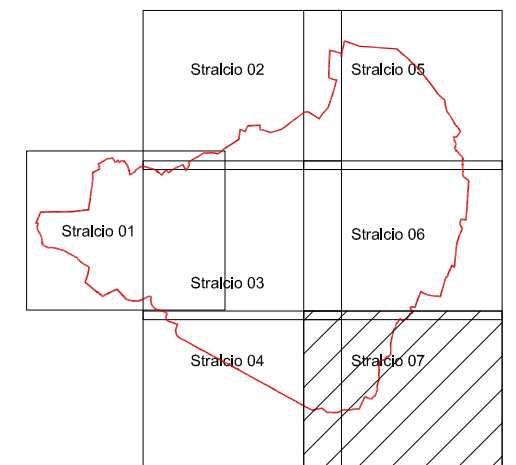
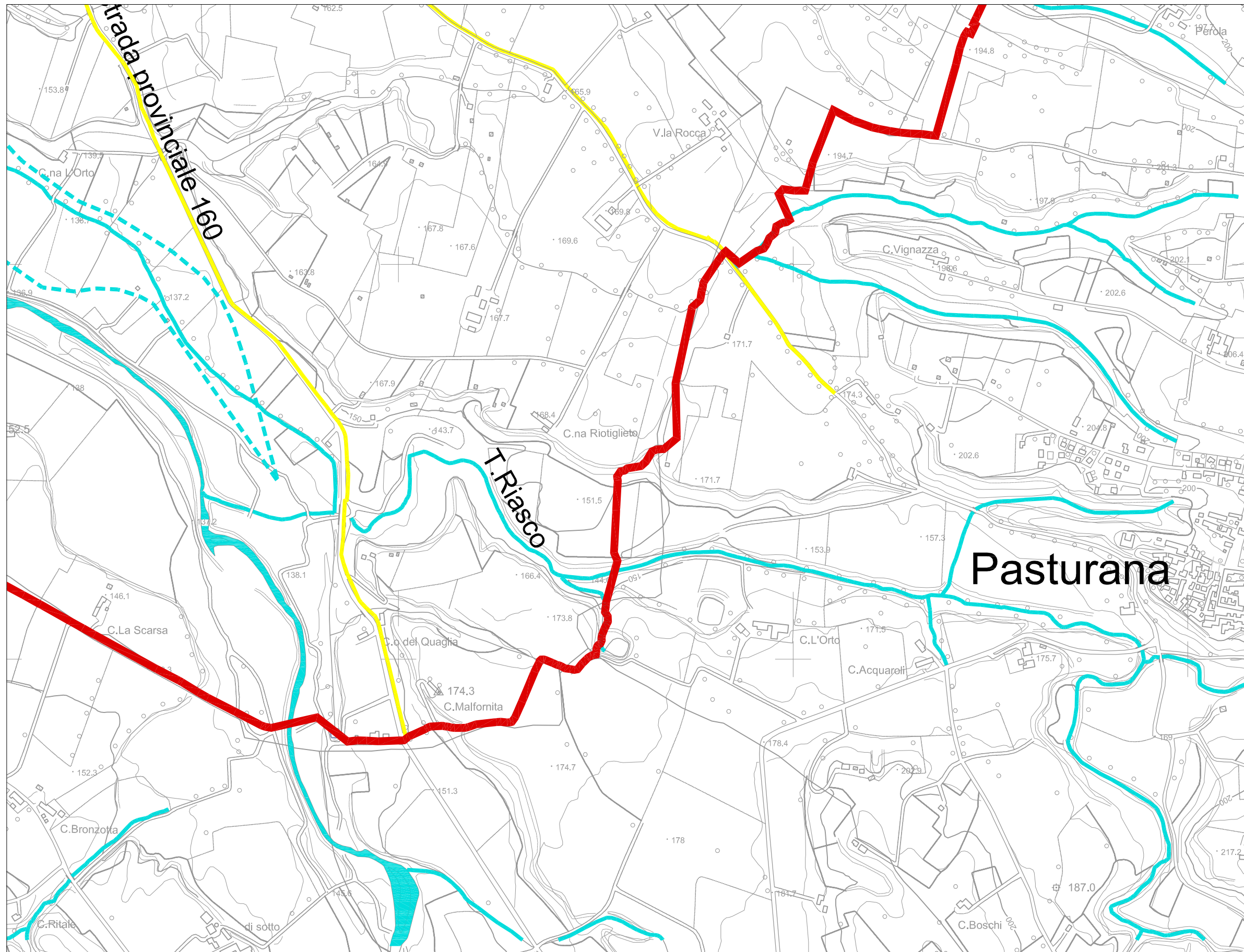
Infrastrutture	
Rete distribuzione gas metano	




Viabilità	
Autostrada	
Strada provinciale	
Strada comunale	

Limiti amministrativi	
Limite comunale	




Provincia di Alessandria
PIANO COMUNALE DI PROTEZIONE CIVILE

Stralcio 07
Scala 1:10.000



Idrografia	
Corsi d'acqua principali	
Corsi d'acqua secondari	
Canali artificiali	

Infrastrutture	
Rete distribuzione gas metano	————

Viabilità	
Autostrada	
Strada provinciale	
Strada comunale	

Limiti amministrativi	
Limite comunale	