

**COMUNE DI BASALUZZO**  
**PIANO COMUNALE DI PROTEZIONE CIVILE**

# **1C - RETE ILLUMINAZIONE PUBBLICA**

**Scala 1:10000**

A cura di  
**Andrea TRAVERSO architetto**  
(responsabile dell'Ufficio Tecnico Comune di Basaluzzo)

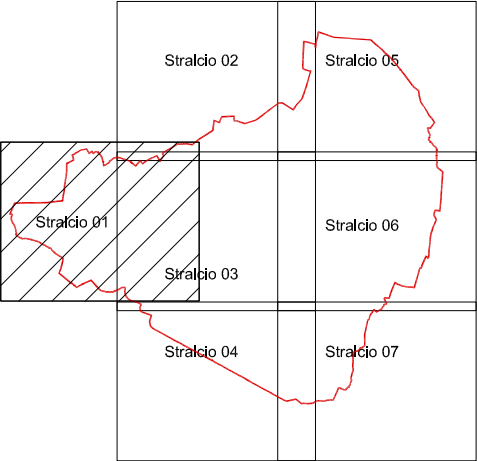
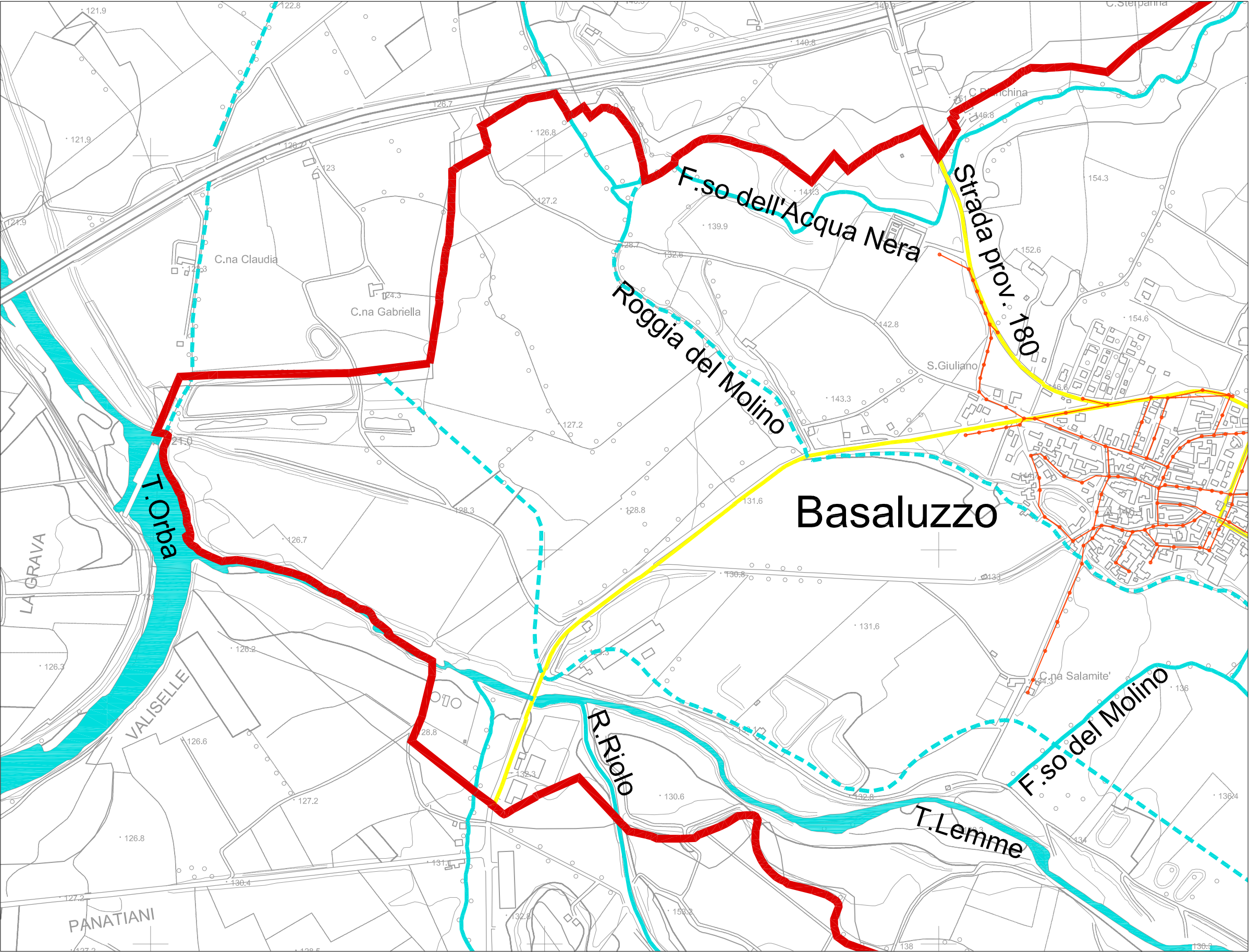
**AGGIORNAMENTO 2020**

COMUNE DI BASALUZZO

Provincia di Alessandria  
PIANO COMUNALE DI PROTEZIONE CIVILE  
Aggiornamento 2020

1C - RETE ILLUMINAZIONE PUBBLICA

Stralcio 01  
Scala 1:10.000



Idrografia	
Corsi d'acqua principali	
Corsi d'acqua secondari	
Canali artificiali	

Infrastrutture	
Rete illuminazione pubblica	

Viabilità	
Autostrada	
Strada provinciale	
Strada comunale	

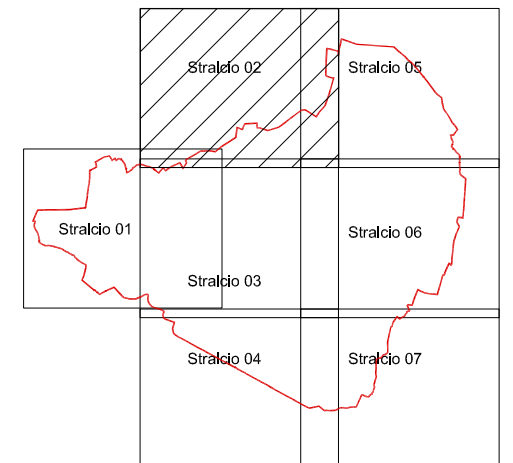
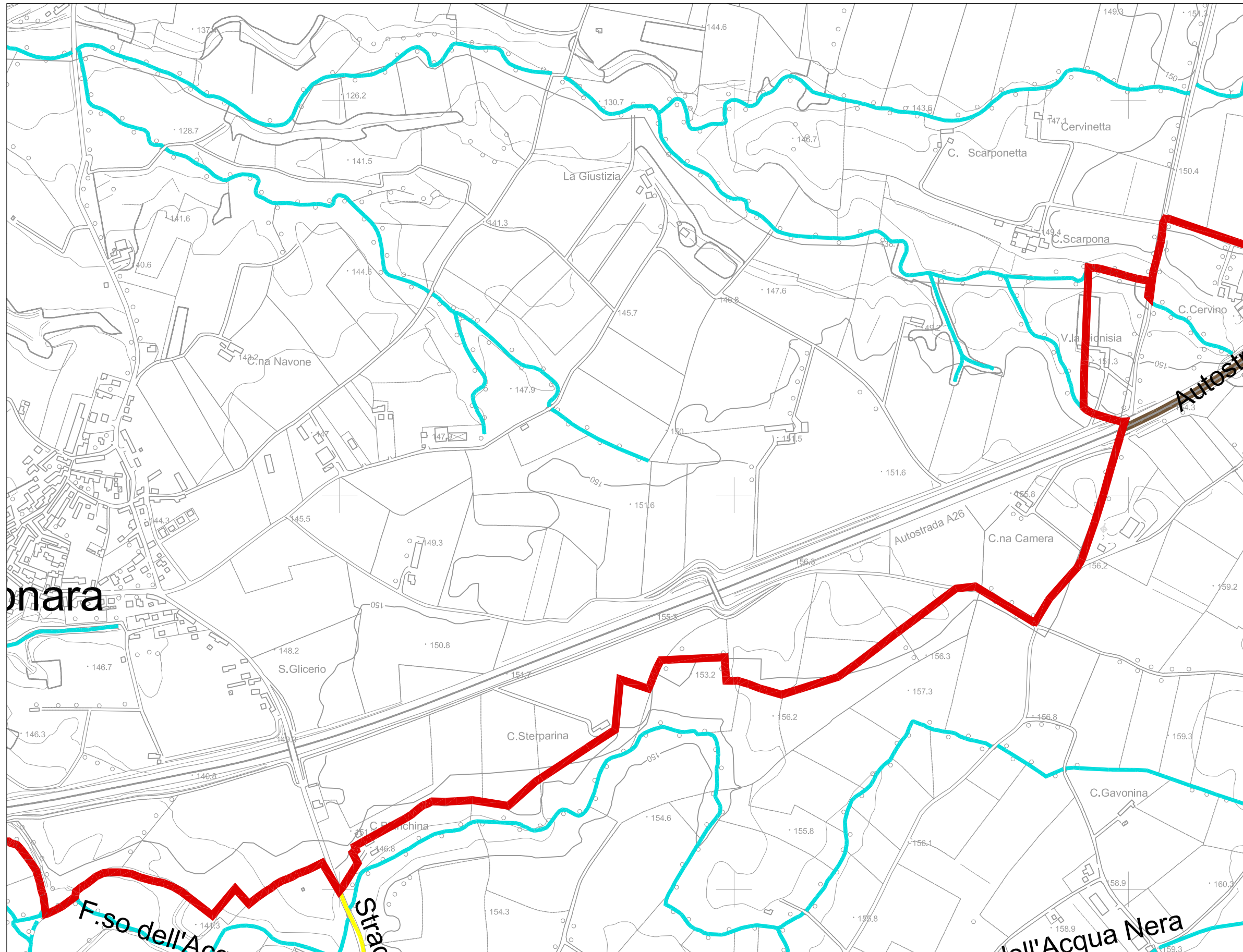
Limiti amministrativi	
Limite comunale	




Provincia di Alessandria  
PIANO COMUNALE DI PROTEZIONE CIVILE  
*Aggiornamento 2020*


Aggiornamento 2020

Stralcio 02  
Scala 1:10.000

Scala 1:10.000

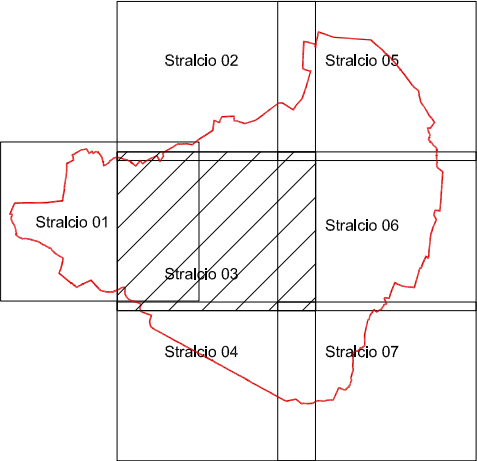
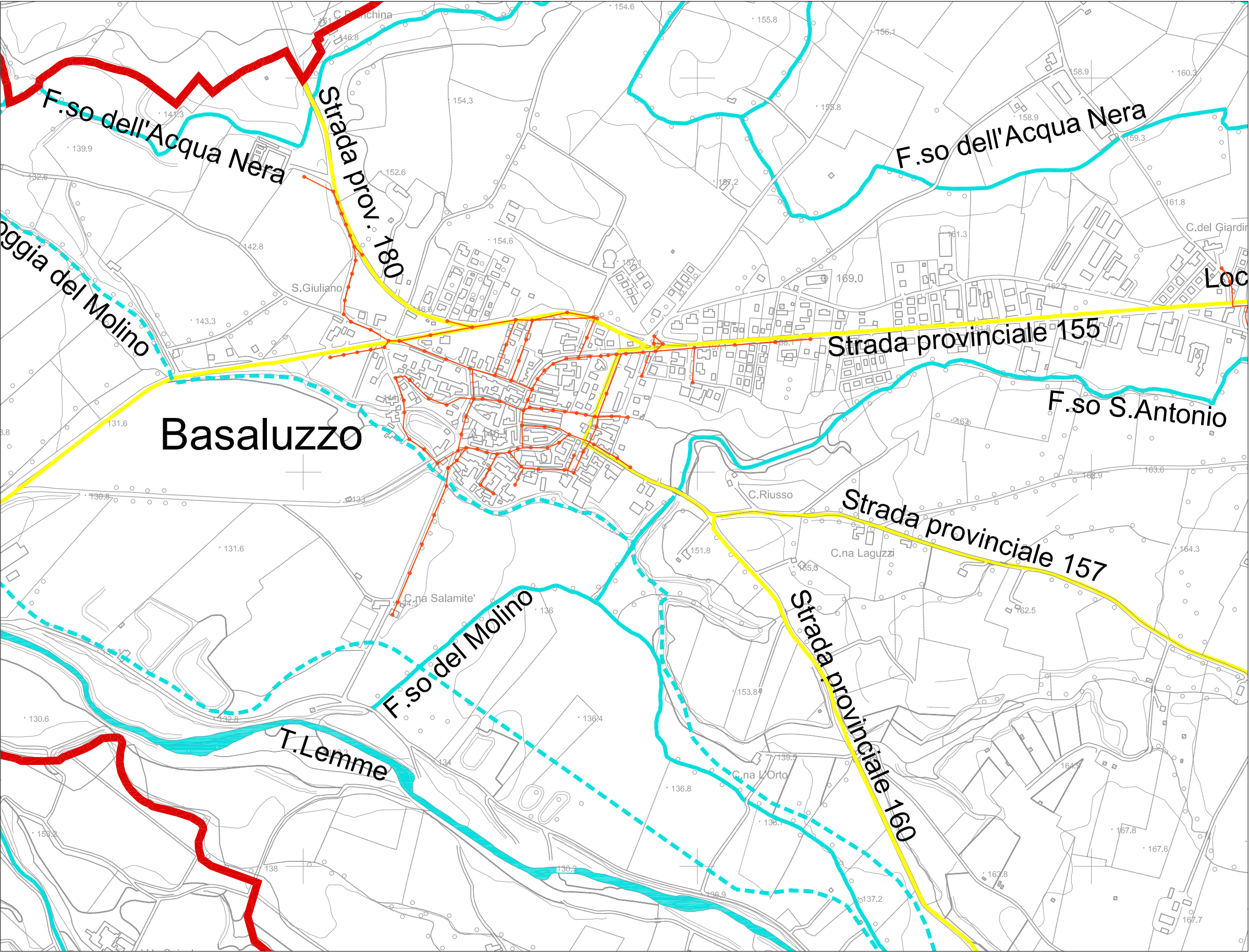


Idrografia	
Corsi d'acqua principali	
Corsi d'acqua secondari	
Canali artificiali	

Infrastrutture	
Rete illuminazione pubblica	

Viabilità	
Autostrada	
Strada provinciale	
Strada comunale	

Limiti amministrativi	
Limite comunale	<div style="background-color: red; width: 100px; height: 15px;"></div>



Idrografia

Corsi d'acqua principali

Corsi d'acqua secondari

Canali artificiali

Infrastrutture

Rete illuminazione pubblica

Viabilità

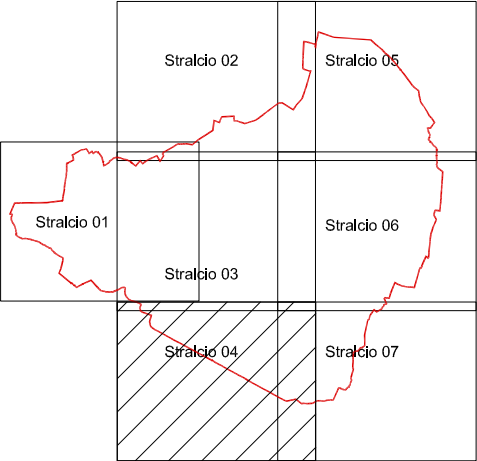
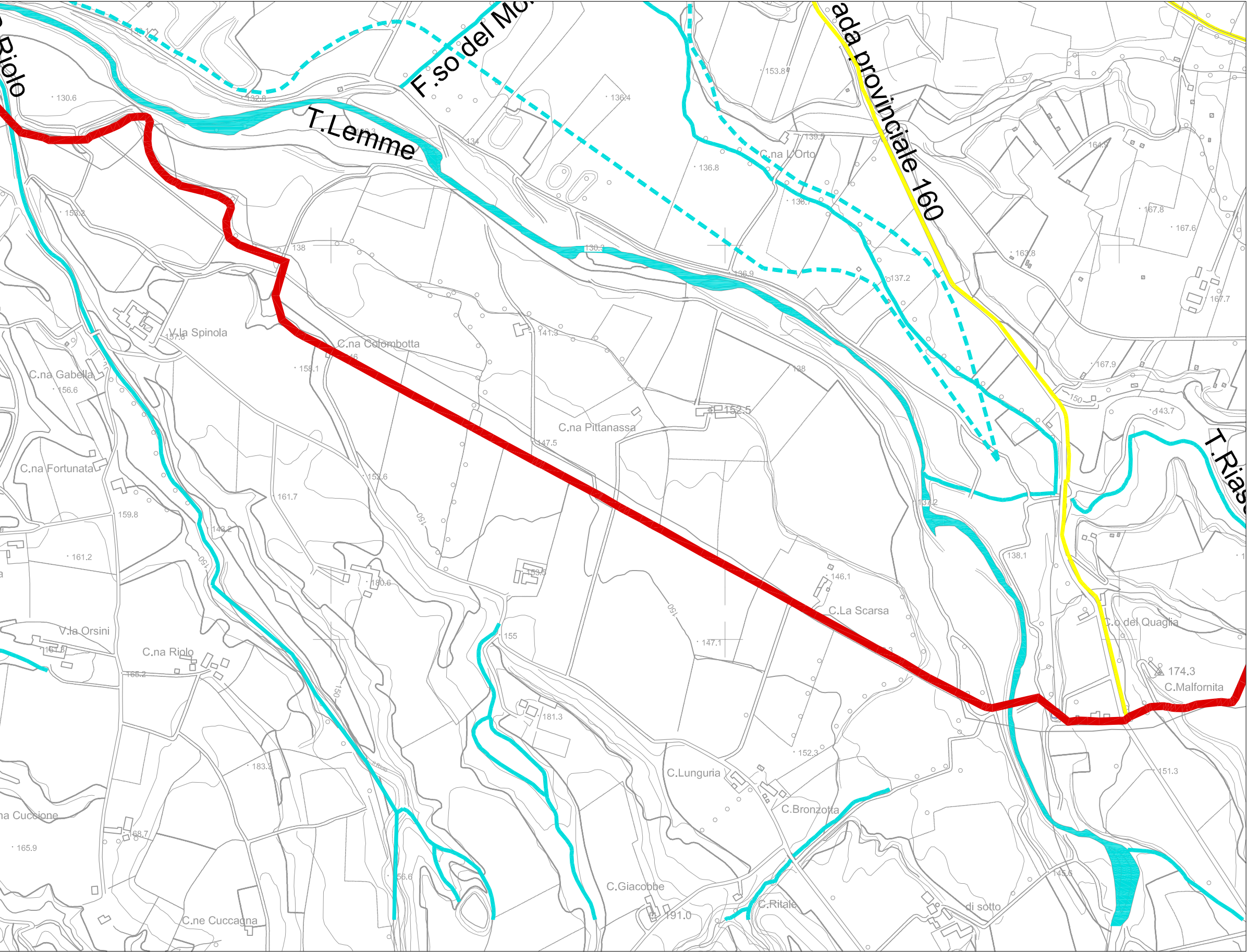
Autostrada

Strada provinciale

Strada comunale

Limiti amministrativi

Limite comunale



Idrografia	
Corsi d'acqua principali	
Corsi d'acqua secondari	
Canali artificiali	

Infrastrutture	
Rete illuminazione pubblica	

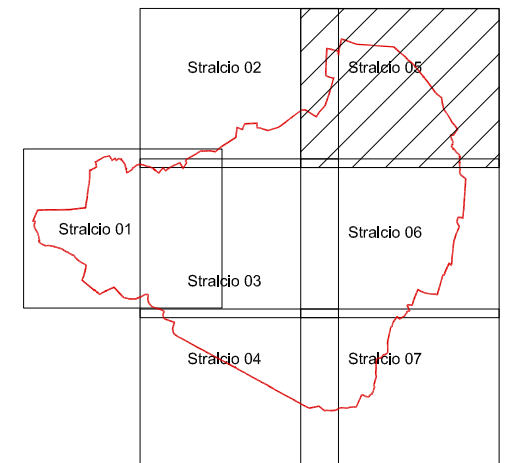
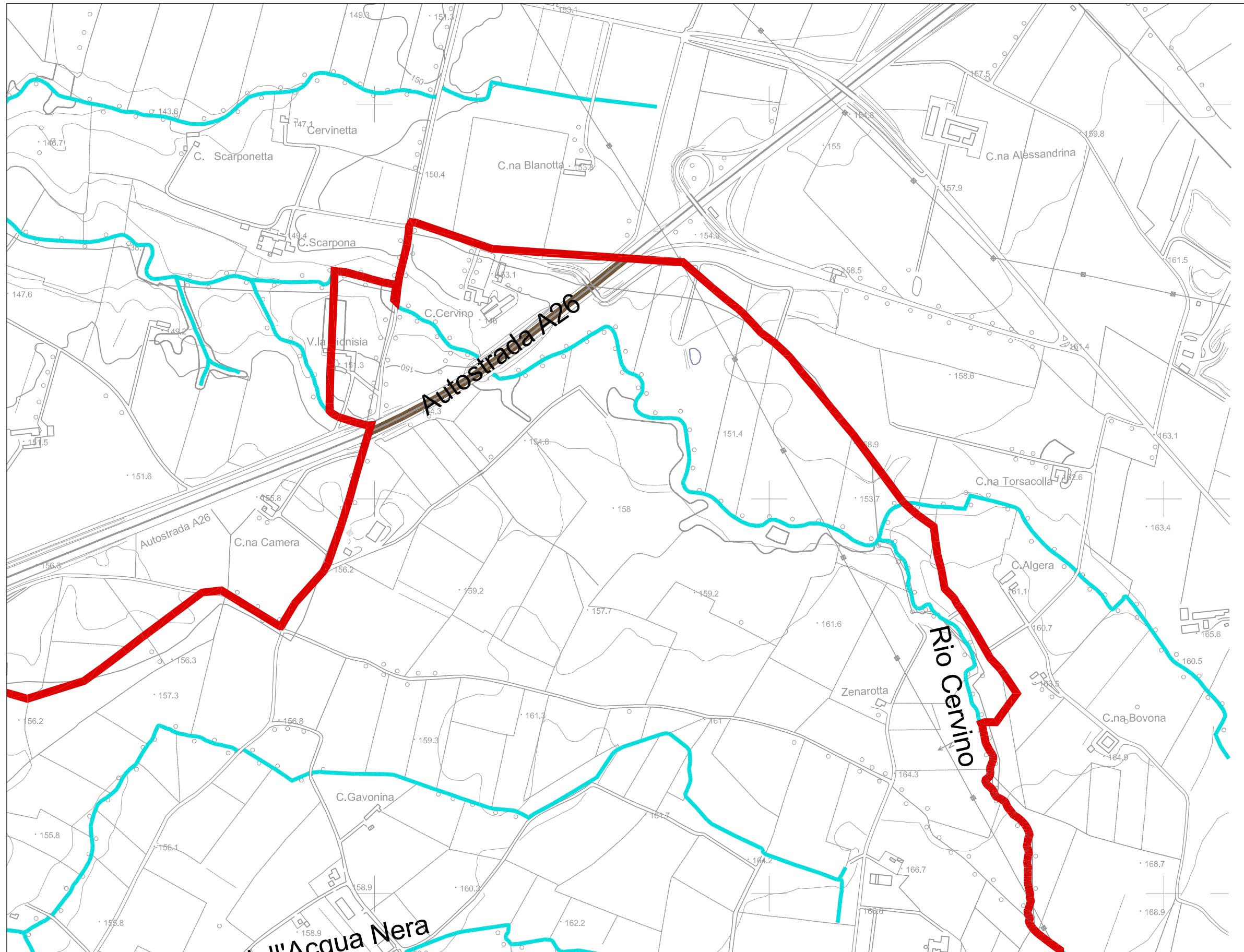
Viabilità	
Autostrada	
Strada provinciale	
Strada comunale	




Limiti amministrativi	
Limite comunale	


Provincia di Alessandria  
PIANO COMUNALE DI PROTEZIONE CIVILE  
*Aggiornamento 2020*

Aggiornamento 2020

Stralcio 05  
Scala 1:10.000

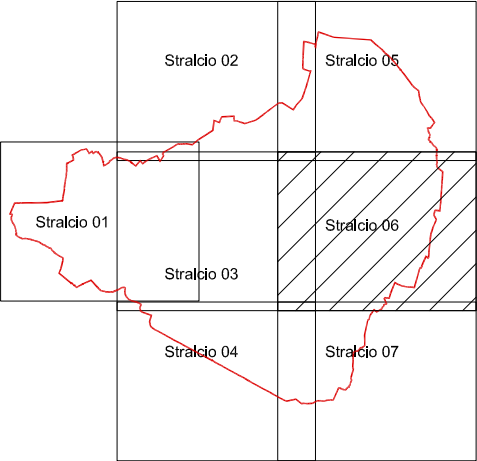
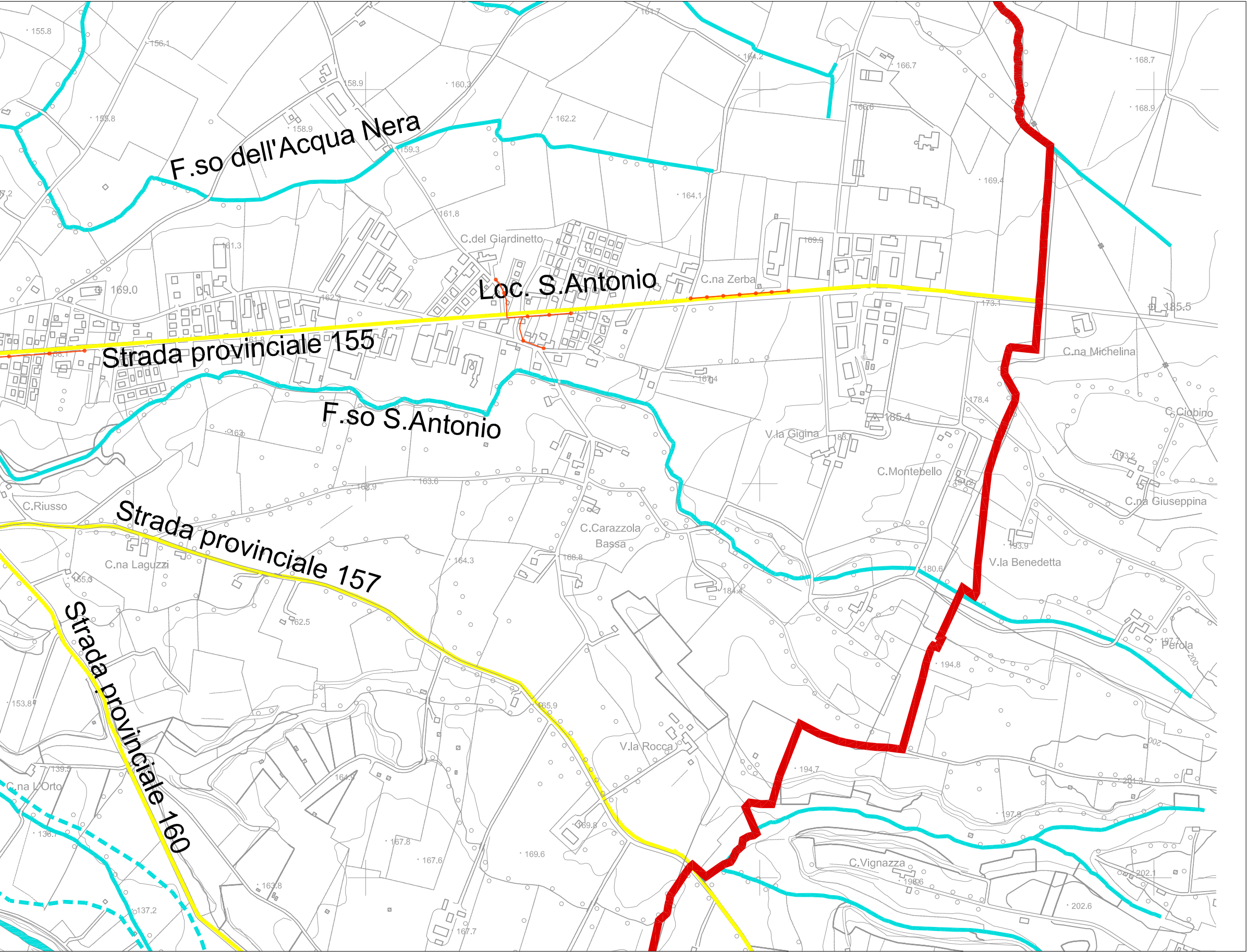


Idrografia	
Corsi d'acqua principali	
Corsi d'acqua secondari	
Canali artificiali	

Infrastrutture	
Rete illuminazione pubblica	

Viabilità	
Autostrada	
Strada provinciale	
Strada comunale	

Limiti amministrativi	
Limite comunale	



Idrografia	
Corsi d'acqua principali	
Corsi d'acqua secondari	
Canali artificiali	

Infrastrutture	
Rete illuminazione pubblica	

Viabilità	
Autostrada	
Strada provinciale	
Strada comunale	

Limiti amministrativi	
Limite comunale	

COMUNE DI BASALUZZO

Provincia di Alessandria

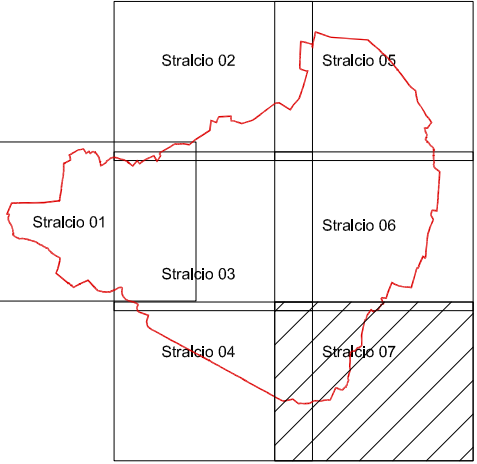
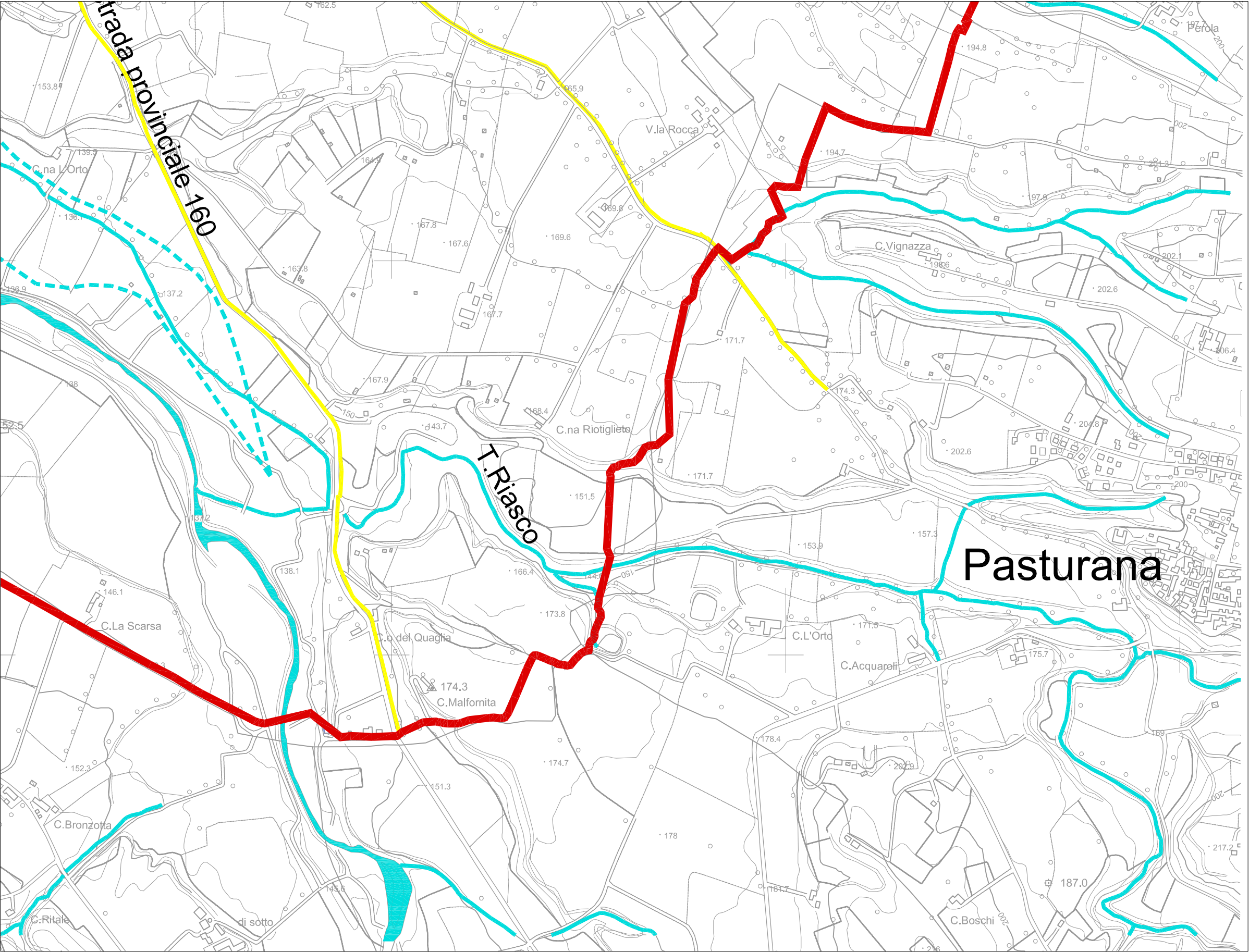
PIANO COMUNALE DI PROTEZIONE CIVILE

Aggiornamento 2020

1C - RETE ILLUMINAZIONE PUBBLICA

Stralcio 07

Scala 1:10.000



Idrografia	
Corsi d'acqua principali	
Corsi d'acqua secondari	
Canali artificiali	

Infrastrutture	
Rete illuminazione pubblica	

Viabilità	
Autostrada	
Strada provinciale	
Strada comunale	

Limiti amministrativi	
Limite comunale	