

**COMUNE DI BASALUZZO**  
**PIANO COMUNALE DI PROTEZIONE CIVILE**

# **1B - RETE FOGNARIA**

**Scala 1:10000**

A cura di  
**Andrea TRAVERSO architetto**  
(responsabile dell'Ufficio Tecnico Comune di Basaluzzo)

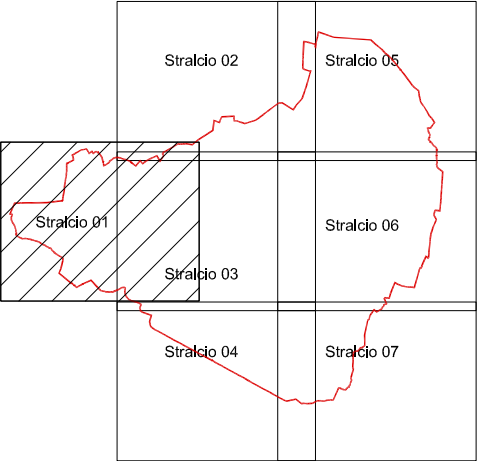
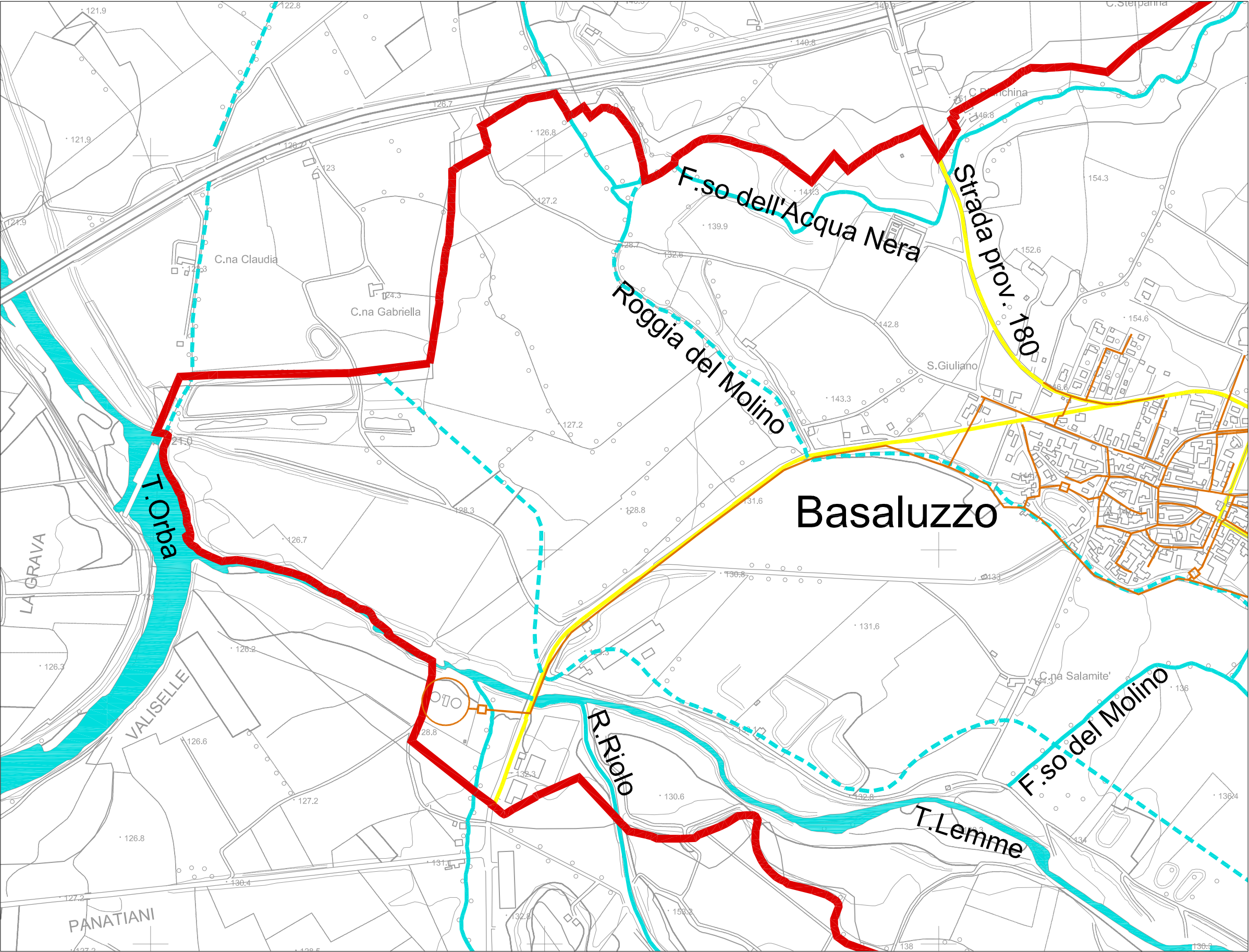
**AGGIORNAMENTO 2020**

COMUNE DI BASALUZZO

Provincia di Alessandria  
PIANO COMUNALE DI PROTEZIONE CIVILE  
Aggiornamento 2020

1B - RETE FOGNARIA

Stralcio 01  
Scala 1:10.000



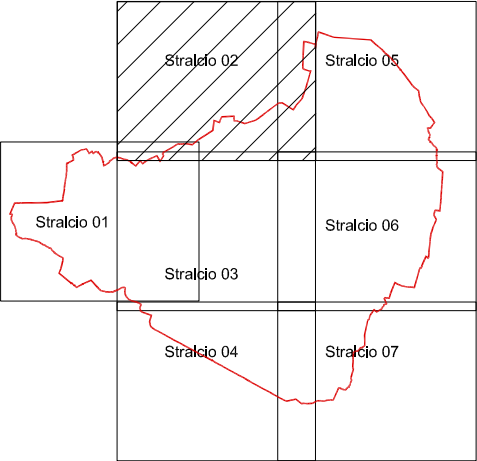
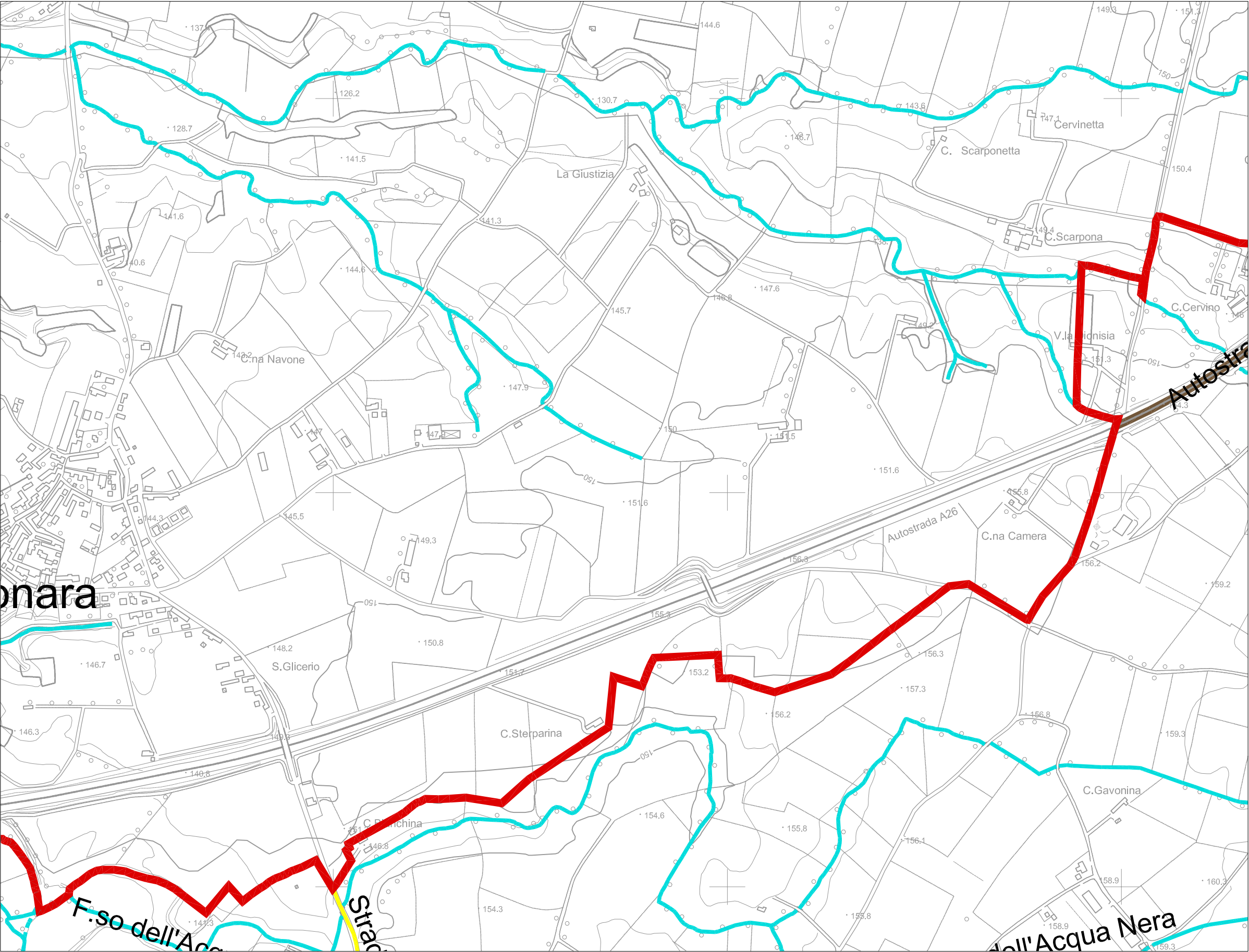
Idrografia	
Corsi d'acqua principali	
Corsi d'acqua secondari	
Canali artificiali	

Infrastrutture	
Rete fognaria	
Impianto di depurazione	
Consorzio depurazione acque reflue della Valle dell'Orba	

Viabilità	
Autostrada	
Strada provinciale	
Strada comunale	

Limiti amministrativi	
Limite comunale	





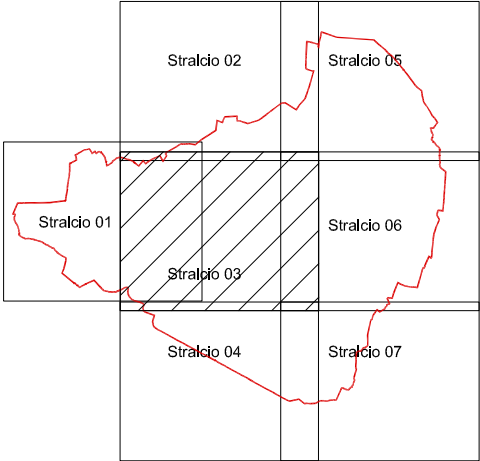
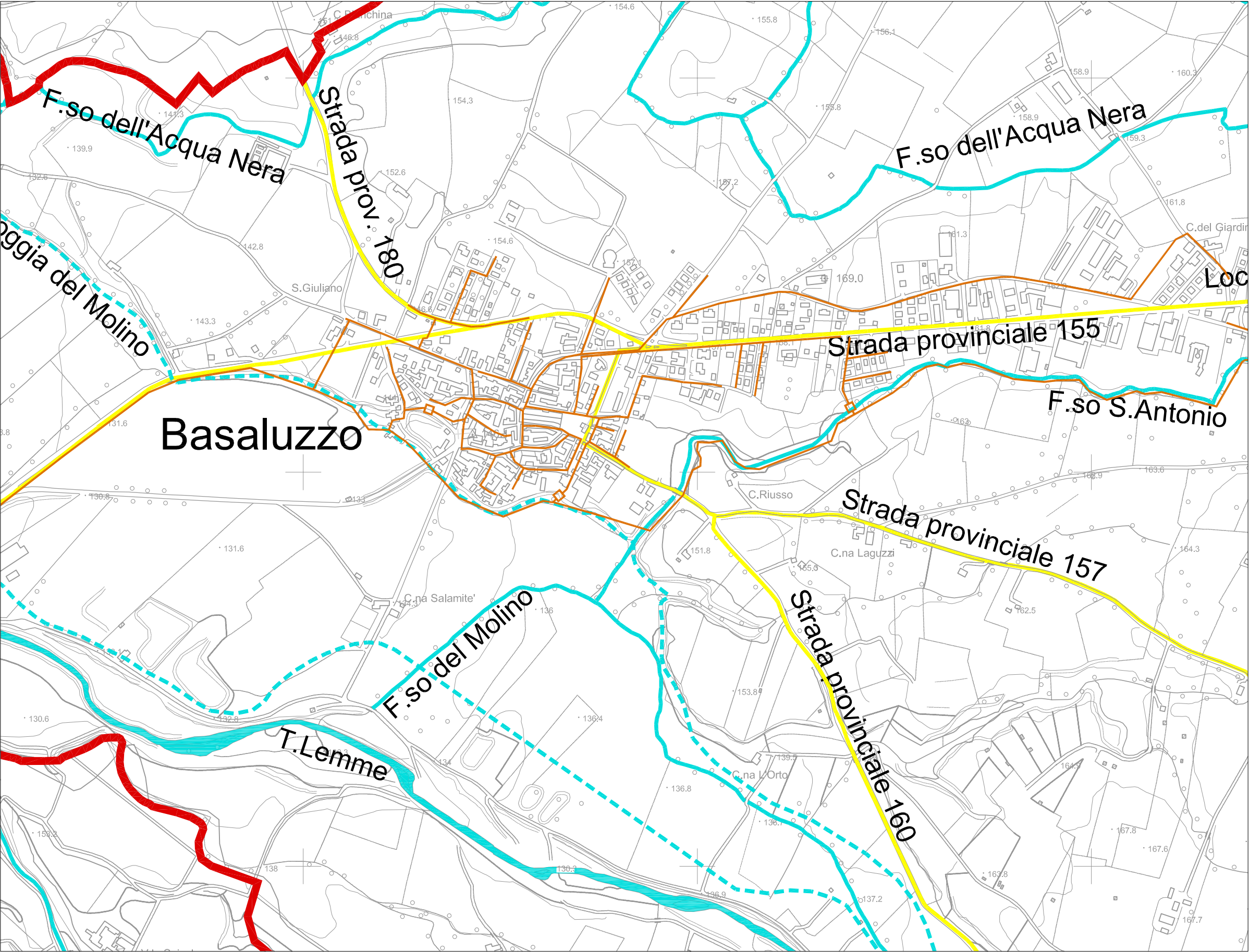
Idrografia	
Corsi d'acqua principali	
Corsi d'acqua secondari	
Canali artificiali	

Infrastrutture	
Rete fognaria	
Impianto di depurazione	
Consorzio depurazione acque reflue della Valle dell'Orba	

Viabilità	
Autostrada	
Strada provinciale	
Strada comunale	

Limiti amministrativi	
Limite comunale	





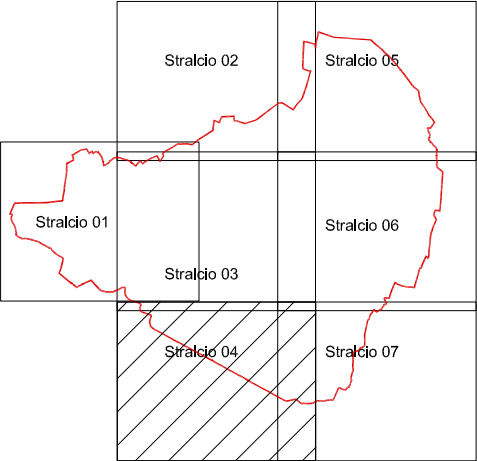
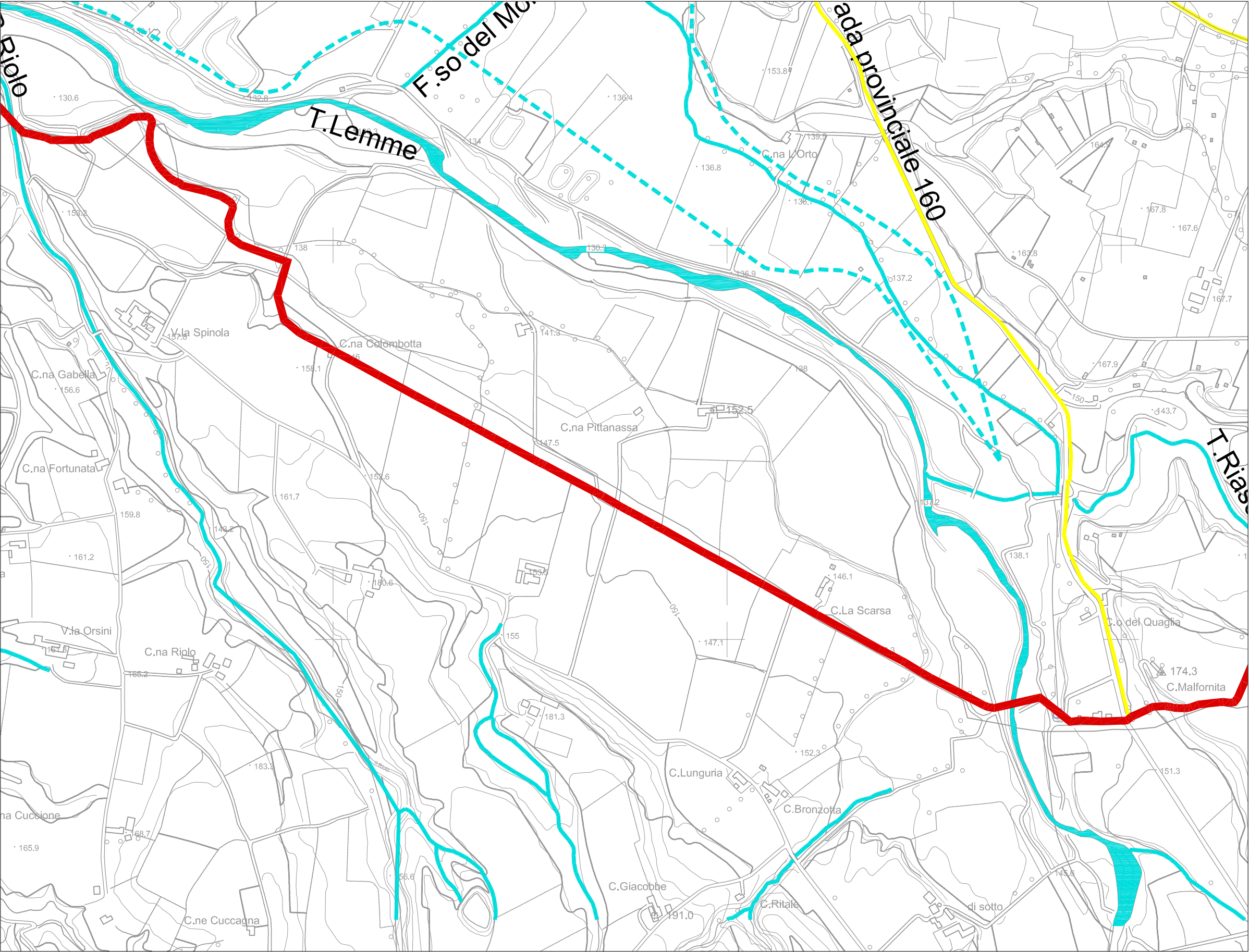
Idrografia	
Corsi d'acqua principali	
Corsi d'acqua secondari	
Canali artificiali	

Infrastrutture	
Rete fognaria	
Impianto di depurazione	
Consorzio depurazione acque reflue della Valle dell'Orba	

Viabilità	
Autostrada	
Strada provinciale	
Strada comunale	

Limiti amministrativi	
Limite comunale	



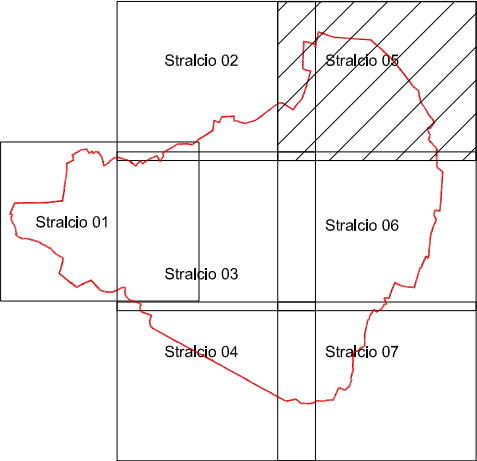
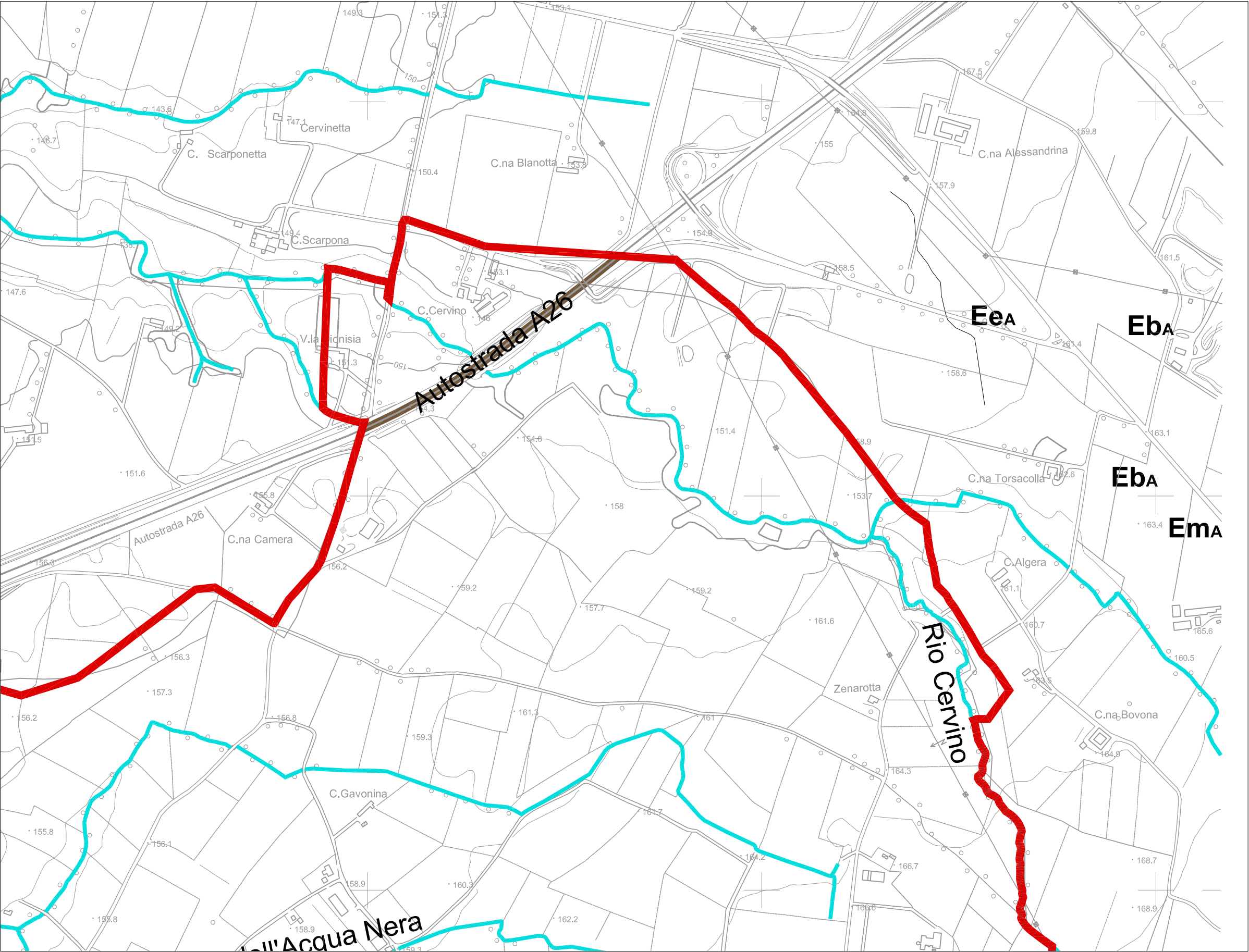


Idrografia	
Corsi d'acqua principali	
Corsi d'acqua secondari	
Canali artificiali	

Infrastrutture	
Rete fognaria	
Impianto di depurazione	
Consorzio depurazione acque reflue della Valle dell'Orba	

Viabilità	
Autostrada	
Strada provinciale	
Strada comunale	

Limiti amministrativi	
Limite comunale	



Idrografia	
Corsi d'acqua principali	
Corsi d'acqua secondari	
Canali artificiali	

Infrastrutture	
Rete fognaria	
Impianto di depurazione	
Consorzio depurazione acque reflue della Valle dell'Orba	

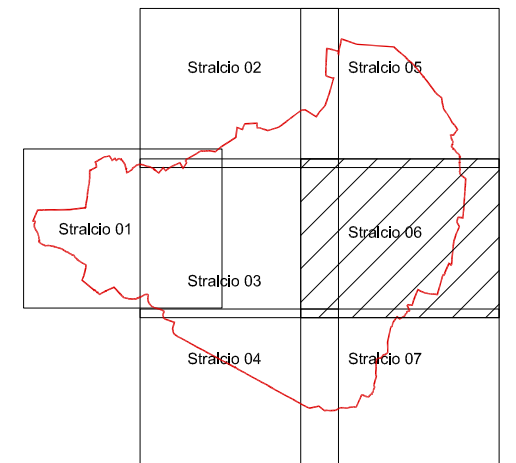
Viabilità	
Autostrada	
Strada provinciale	
Strada comunale	


Limiti amministrativi	
Limite comunale	






Provincia di Alessandria  
PIANO COMUNALE DI PROTEZIONE CIVILE

Stralcio 06  
Scala 1:10.000



Idrografia	
Corsi d'acqua principali	
Corsi d'acqua secondari	
Canali artificiali	

Infrastrutture	
Rete fognaria	
Impianto di depurazione	
Consorzio depurazione acque reflue della Valle dell'Orba	

Viabilità	
Autostrada	
Strada provinciale	
Strada comunale	

Limiti amministrativi	
Limite comunale	



COMUNE DI BASALUZZO

Provincia di Alessandria

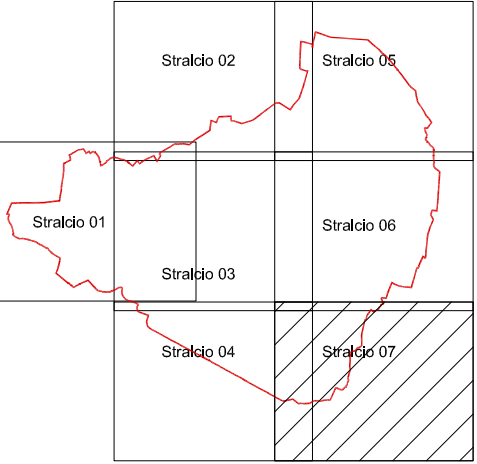
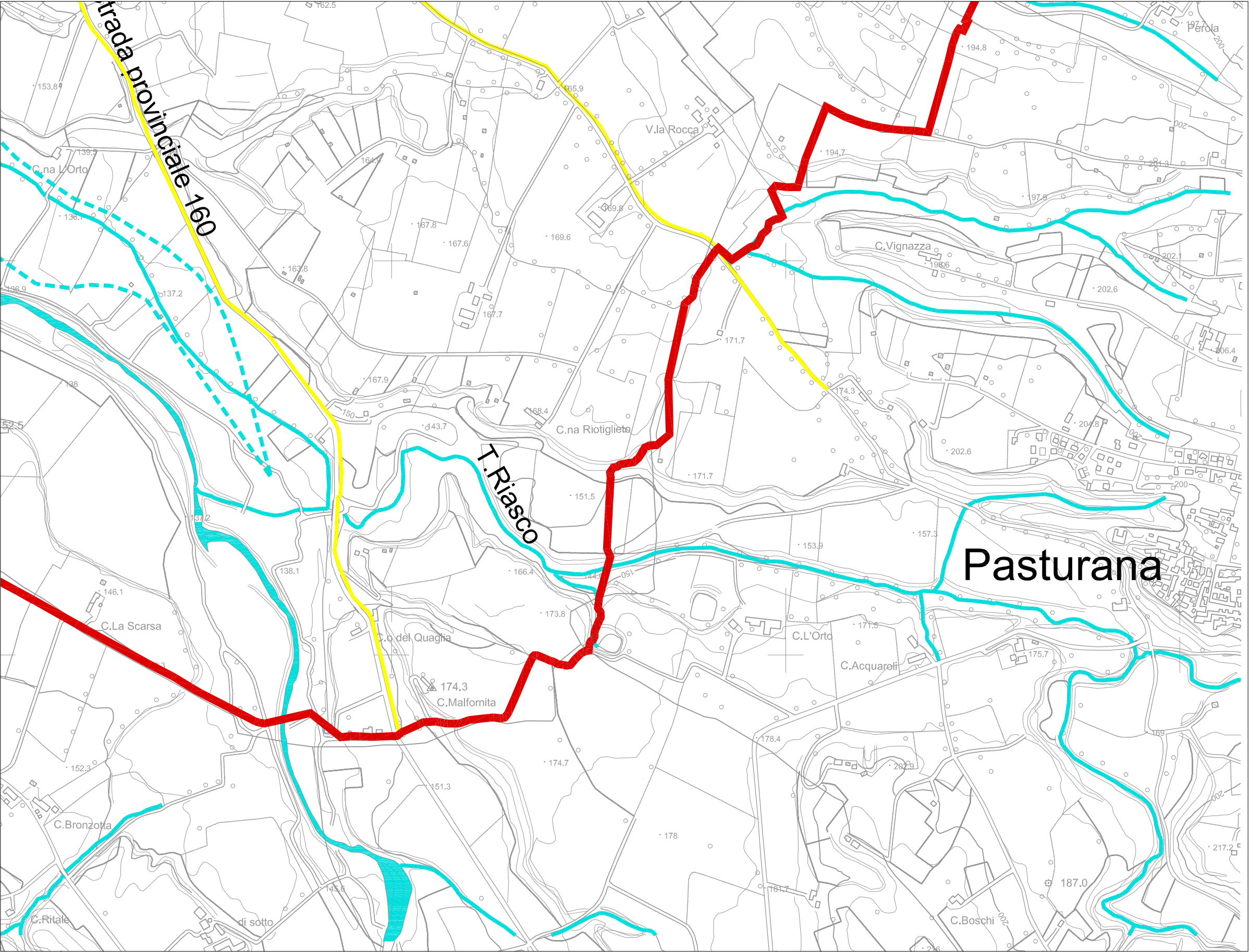
PIANO COMUNALE DI PROTEZIONE CIVILE

Aggiornamento 2020

1B - RETE FOGNARIA

Stralcio 07

Scala 1:10.000



Idrografia	
Corsi d'acqua principali	
Corsi d'acqua secondari	
Canali artificiali	

Infrastrutture	
Rete fognaria	
Impianto di depurazione	
Consorzio depurazione acque reflue della Valle dell'Orba	

Viabilità	
Autostrada	
Strada provinciale	
Strada comunale	

Limiti amministrativi	
Limite comunale	