

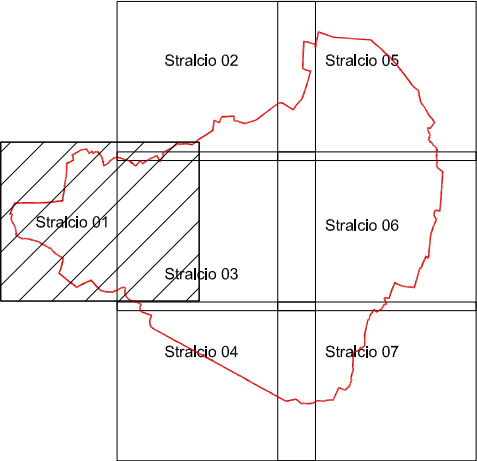
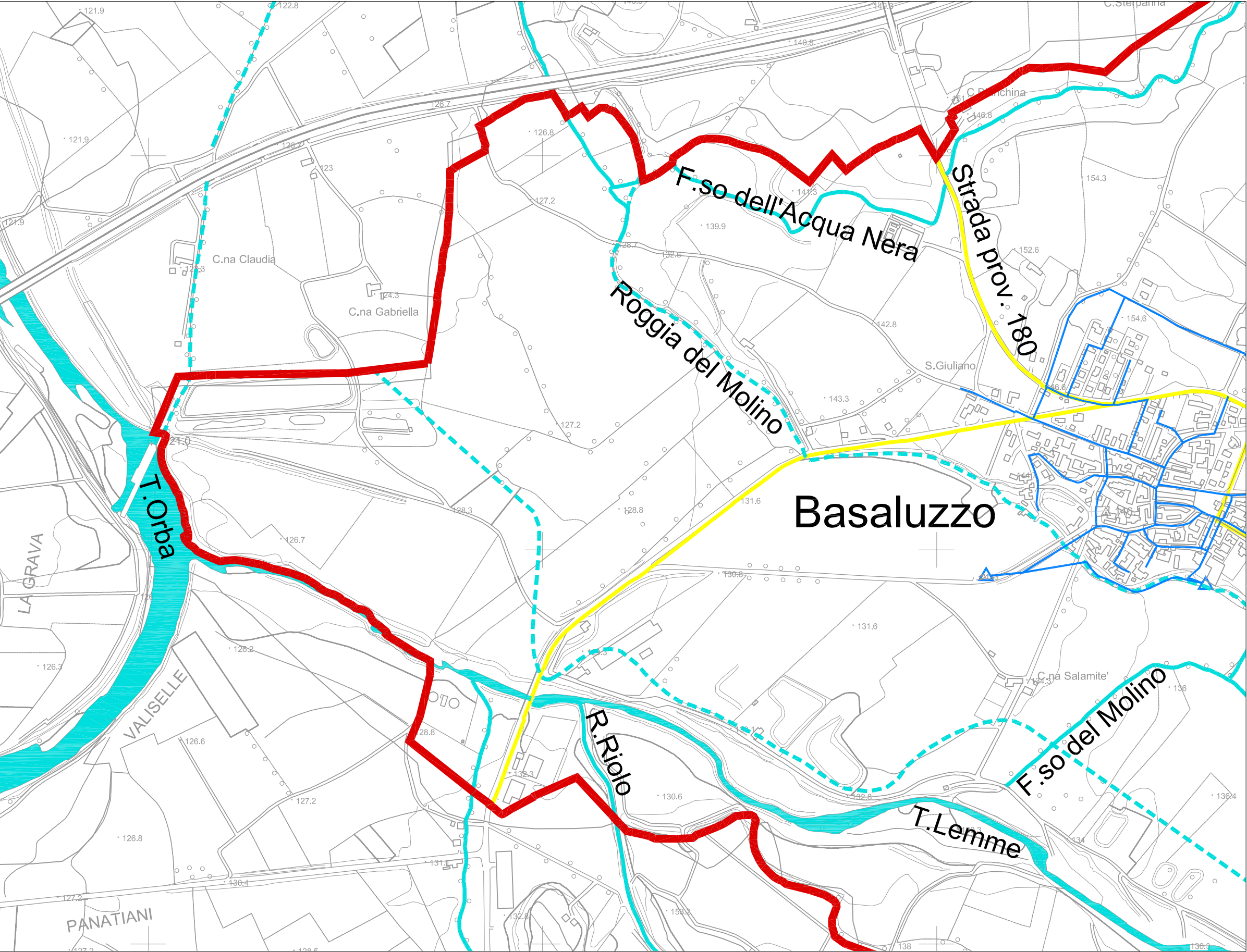
COMUNE DI BASALUZZO
PIANO COMUNALE DI PROTEZIONE CIVILE

1A - RETE ACQUEDOTTO

Scala 1:10000

A cura di
Andrea TRAVERSO architetto
(responsabile dell'Ufficio Tecnico Comune di Basaluzzo)

AGGIORNAMENTO 2020

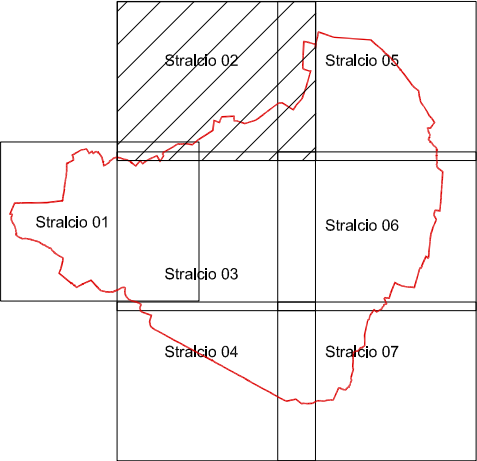
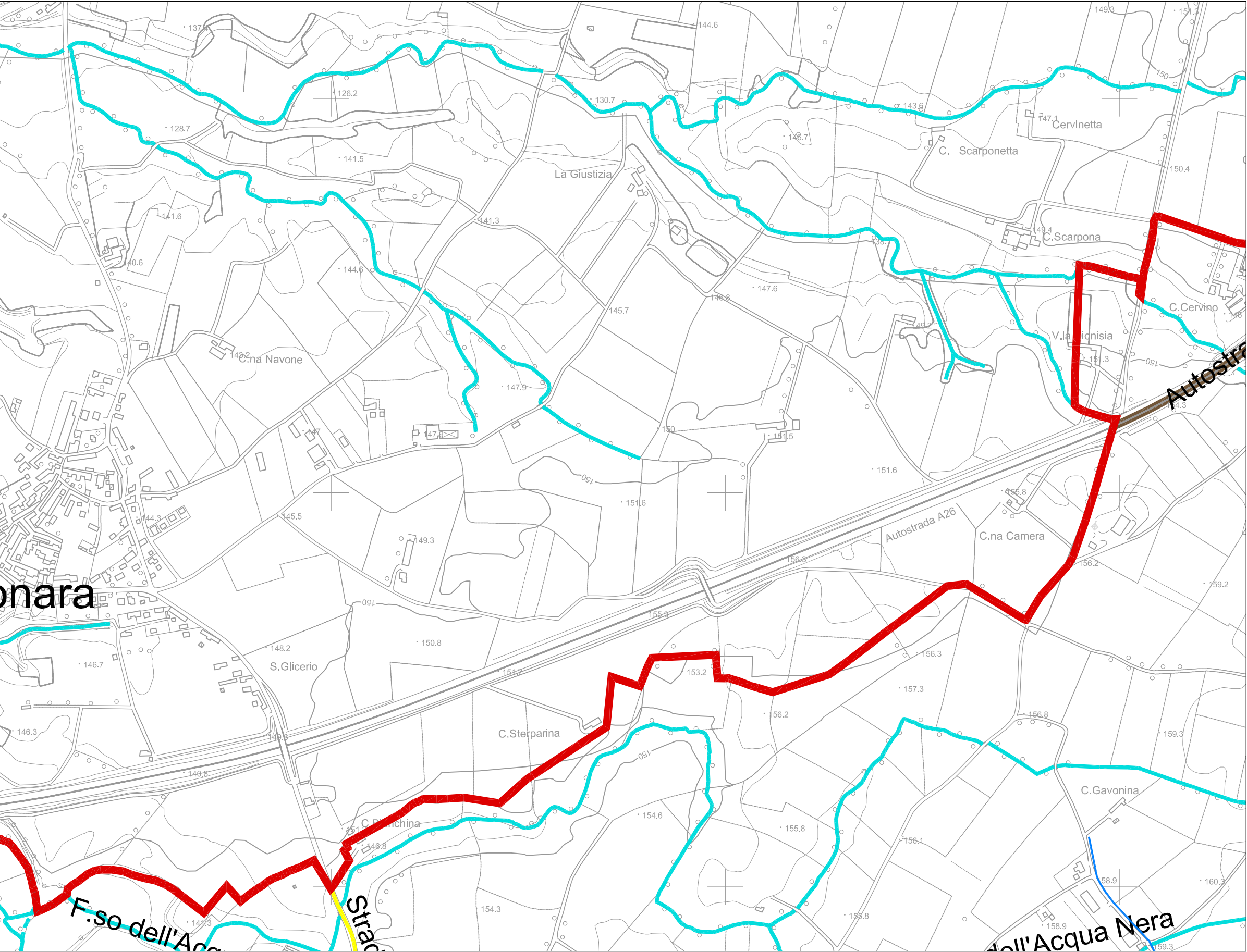


Idrografia	
Corsi d'acqua principali	
Corsi d'acqua secondari	
Canali artificiali	

Infrastrutture	
Stazione di pompaggio	
Serbatoio (torre piezometrica)	
Rete acquedotto	

Viabilità	
Autostrada	
Strada provinciale	
Strada comunale	

Limiti amministrativi	
Limite comunale	

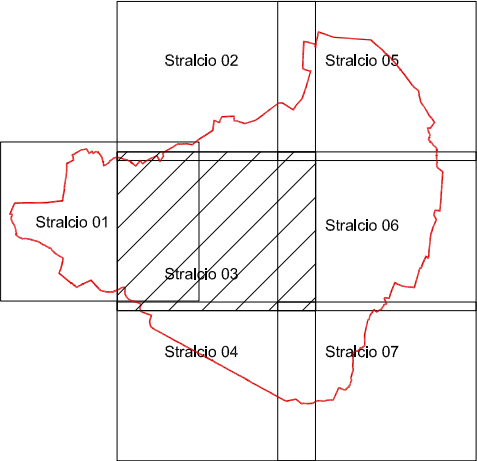
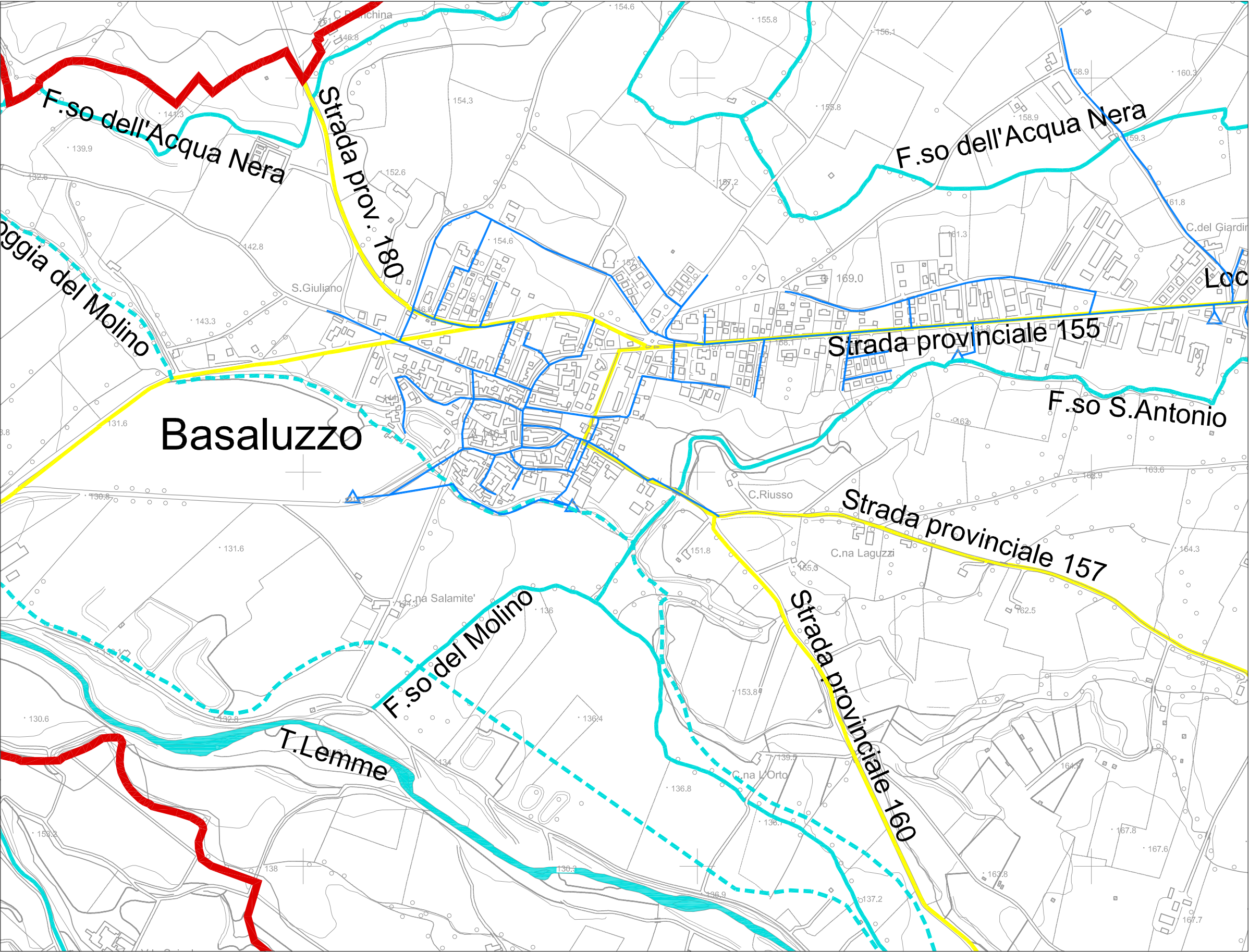


Idrografia	
Corsi d'acqua principali	
Corsi d'acqua secondari	
Canali artificiali	

Infrastrutture	
Stazione di pompaggio	
Serbatoio (torre piezometrica)	
Rete acquedotto	

Viabilità	
Autostrada	
Strada provinciale	
Strada comunale	

Limiti amministrativi	
Limite comunale	

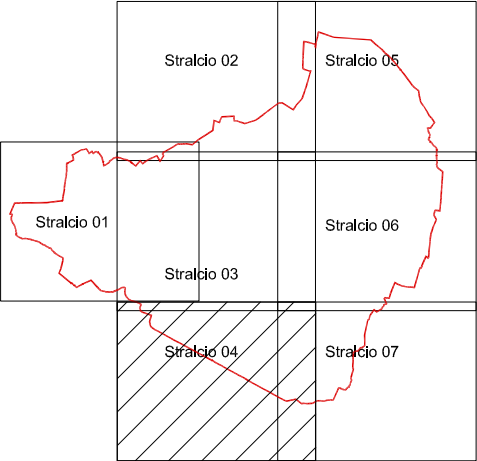
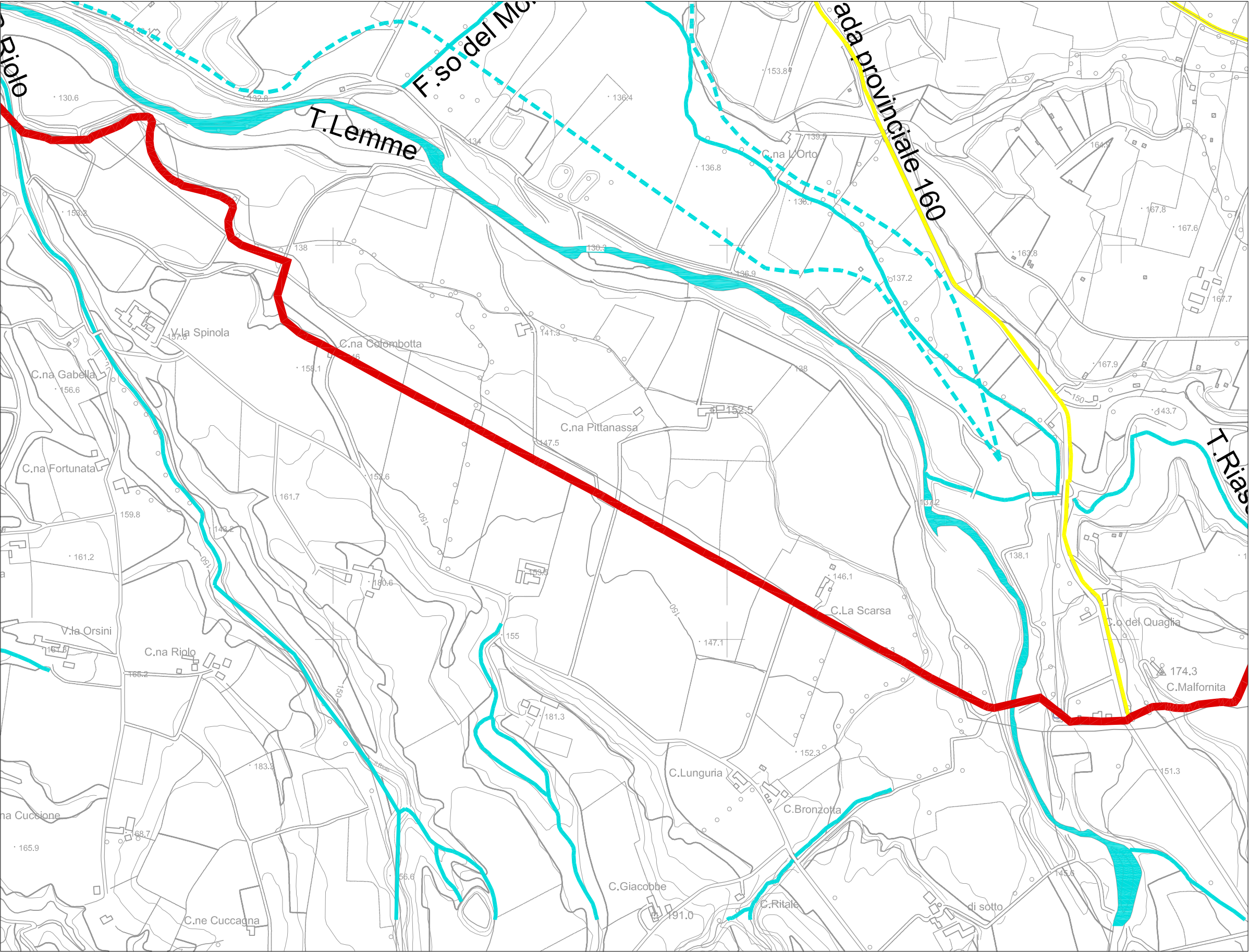


Idrografia	
Corsi d'acqua principali	
Corsi d'acqua secondari	
Canali artificiali	

Infrastrutture	
Stazione di pompaggio	
Serbatoio (torre piezometrica)	
Rete acquedotto	

Viabilità	
Autostrada	
Strada provinciale	
Strada comunale	

Limiti amministrativi	
Limite comunale	

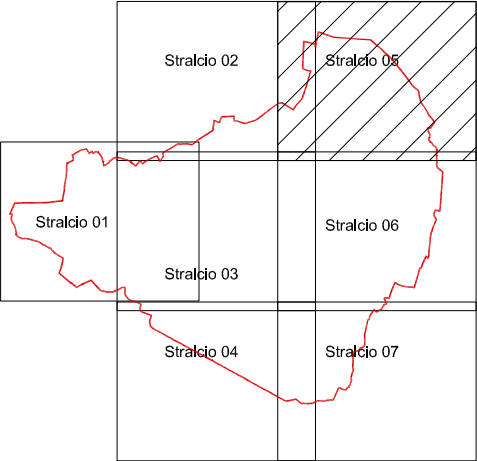
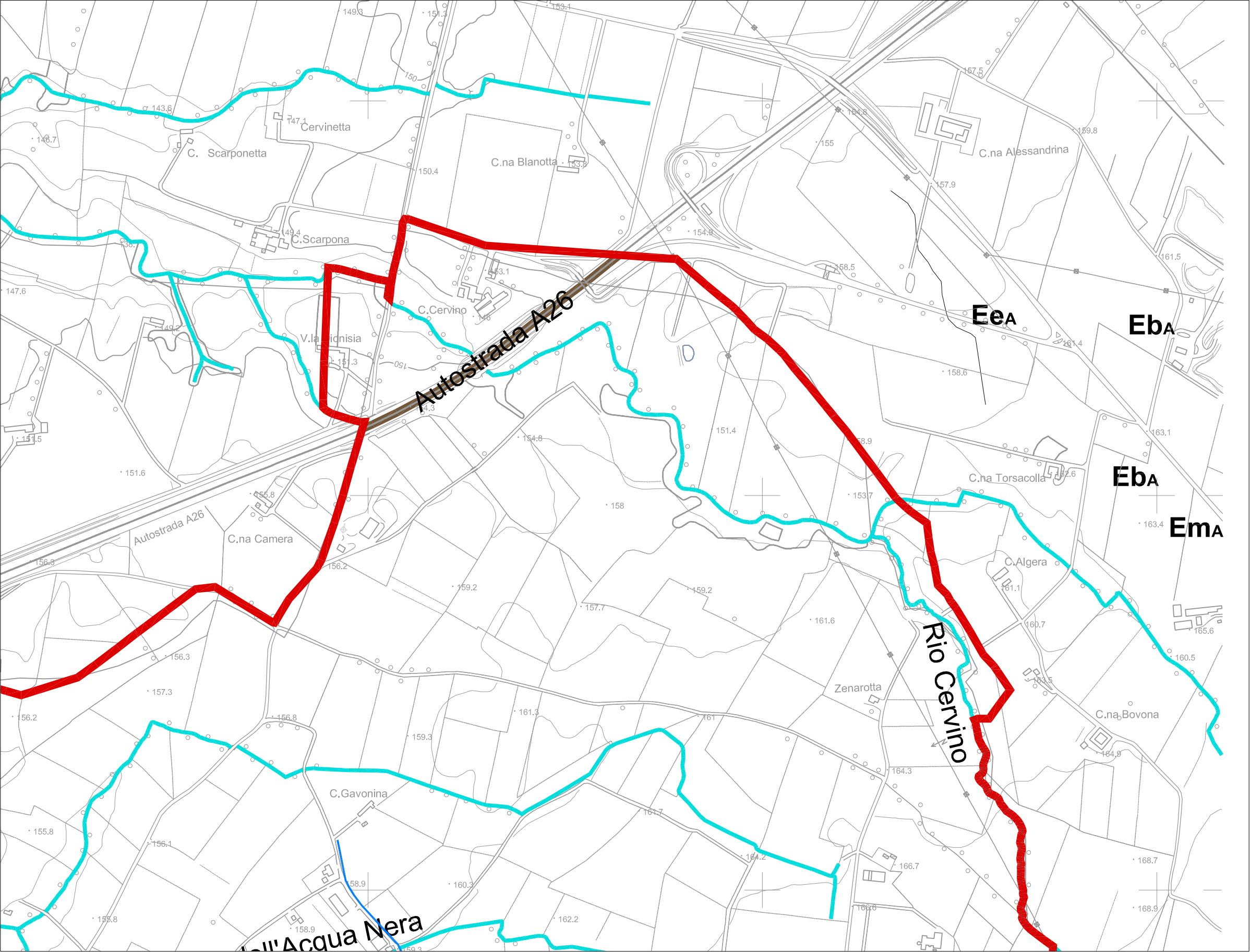


Idrografia	
Corsi d'acqua principali	
Corsi d'acqua secondari	
Canali artificiali	

Infrastrutture	
Stazione di pompaggio	
Serbatoio (torre piezometrica)	
Rete acquedotto	

Viabilità	
Autostrada	
Strada provinciale	
Strada comunale	

Limiti amministrativi	
Limite comunale	

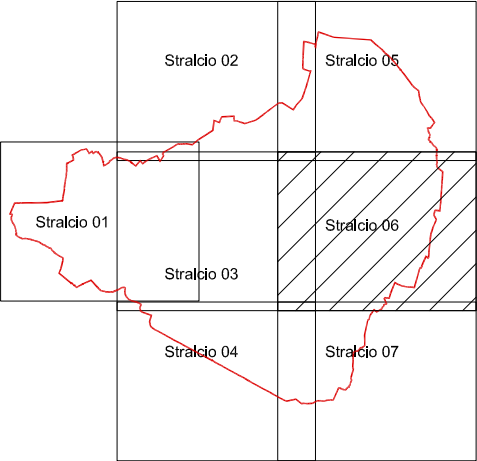
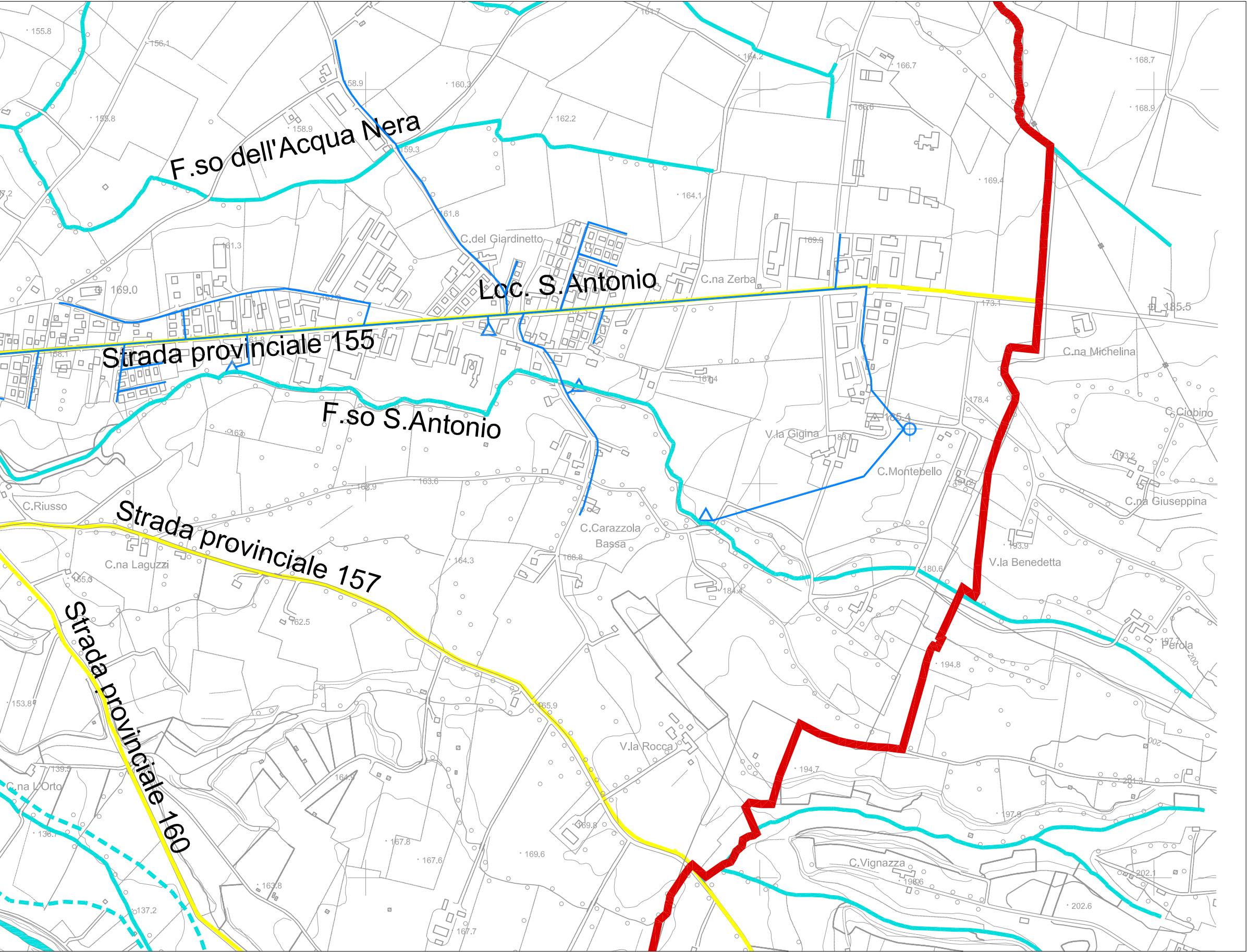


Idrografia	
Corsi d'acqua principali	
Corsi d'acqua secondari	
Canali artificiali	

Infrastrutture	
Stazione di pompaggio	
Serbatoio (torre piezometrica)	
Rete acquedotto	

Viabilità	
Autostrada	
Strada provinciale	
Strada comunale	

Limiti amministrativi	
Limite comunale	



Idrografia	
Corsi d'acqua principali	
Corsi d'acqua secondari	
Canali artificiali	

Infrastrutture	
Stazione di pompaggio	
Serbatoio (torre piezometrica)	
Rete acquedotto	

Viabilità	
Autostrada	
Strada provinciale	
Strada comunale	

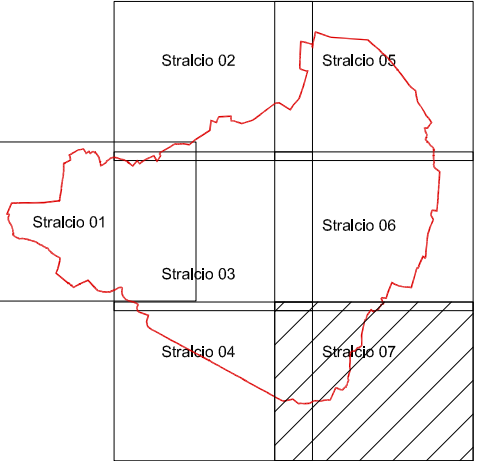
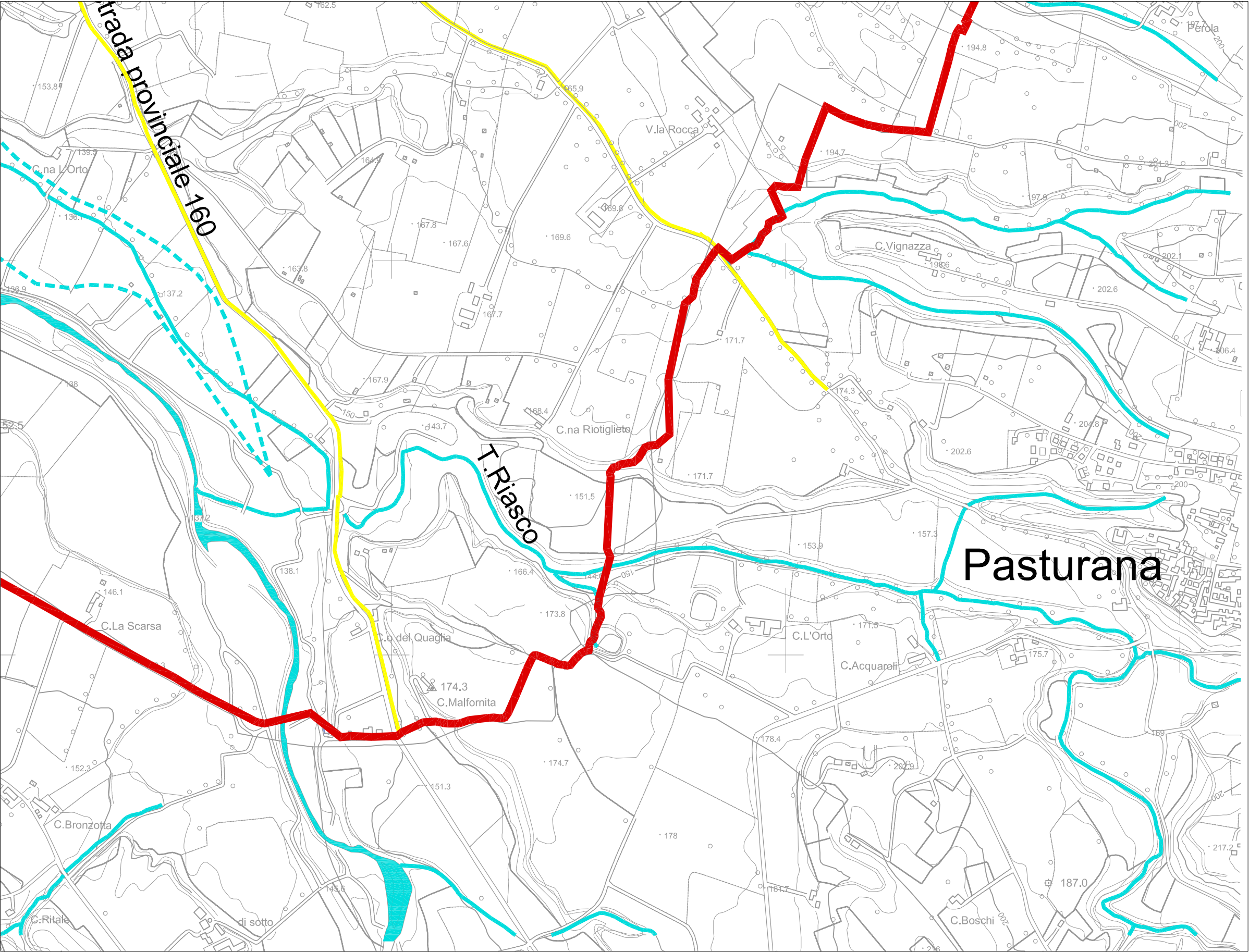
Limiti amministrativi	
Limite comunale	

COMUNE DI BASALUZZO

Provincia di Alessandria
PIANO COMUNALE DI PROTEZIONE CIVILE
Aggiornamento 2020

1A - RETE ACQUEDOTTO

Stralcio 07
Scala 1:10.000



Idrografia	
Corsi d'acqua principali	
Corsi d'acqua secondari	
Canali artificiali	

Infrastrutture	
Stazione di pompaggio	
Serbatoio (torre piezometrica)	
Rete acquedotto	

Viabilità	
Autostrada	
Strada provinciale	
Strada comunale	

Limiti amministrativi	
Limite comunale	