

COMUNE DI BASALUZZO
PIANO COMUNALE DI PROTEZIONE CIVILE

0 - INQUADRAMENTO

CARTOGRAFICO/TERRITORIALE

Scala 1:25000

A cura di
Andrea TRAVERSO architetto
(responsabile dell'Ufficio Tecnico Comune di Basaluzzo)




AGGIORNAMENTO 2020




COMUNE DI BASALUZZO

Provincia di Alessandria

PIANO COMUNALE DI PROTEZIONE CIVILE

Aggiornamento 2020

Viabilità	
Autostrada	
Strada provinciale	
Strada comunale	

Idrografia	
Corsi d'acqua principali	
Corsi d'acqua secondari	
Canali artificiali	

Limiti amministrativi	
Limite comunale	—

0 - INQUADRAMENTO CARTOGRAFICO/TERRITORIALE

TAV. UNICA
Scala 1:25.000

